



Questa mappa Vi è offerta da Geoplan

www.geoplan.it

Geoplan è la filiale italiana della “Städte-Verlag E.v.Wagner & J. Mitterhuber GmbH” di Stoccarda, Azienda multinazionale leader a livello mondiale nel settore cartografico, operante da 60 anni in tutta Europa e negli USA, specializzata nella produzione di piante di città e di carte geografiche di alta qualità in collaborazione con le amministrazioni comunali.

COPYRIGHT

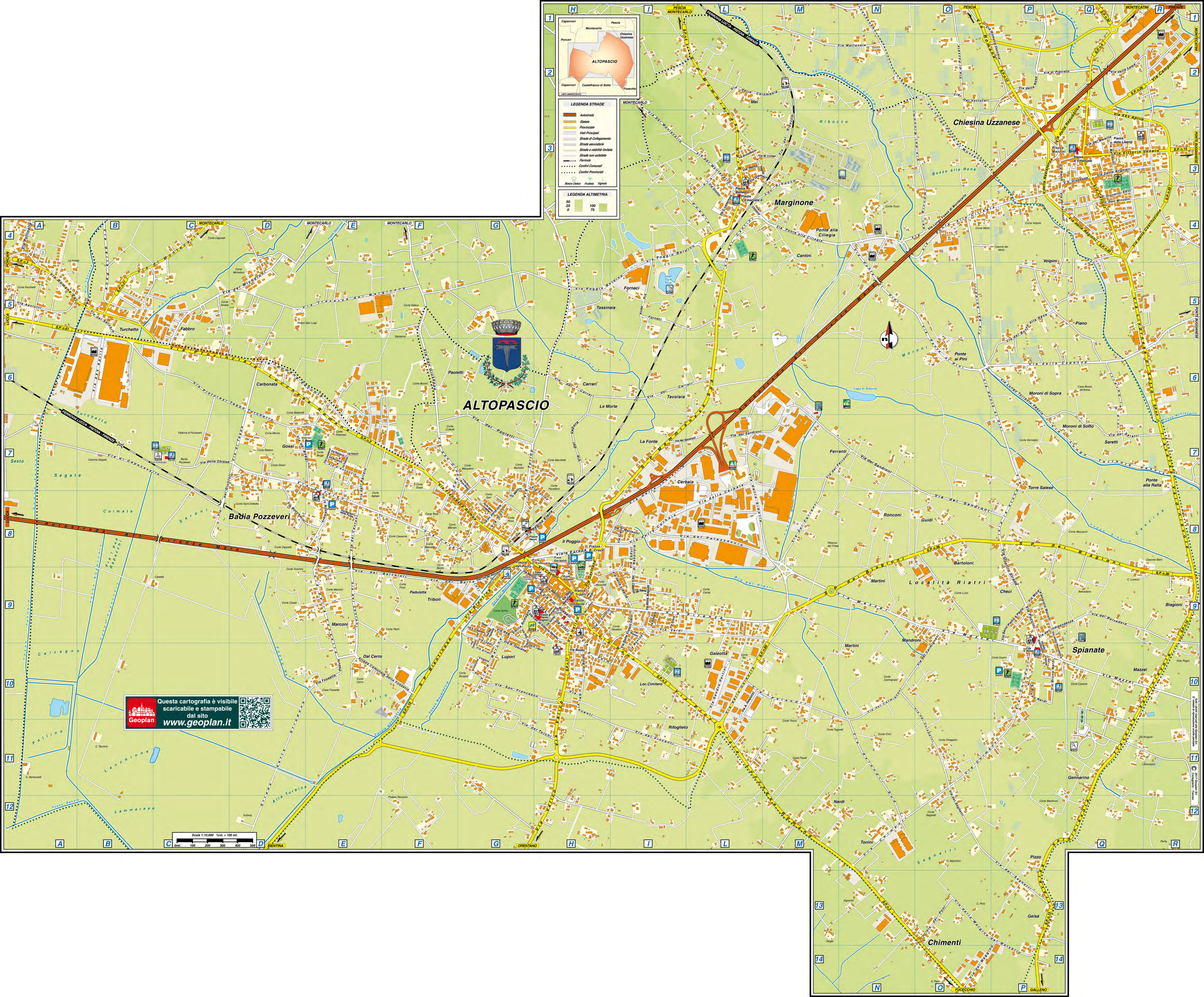
Tutti i contenuti delle pagine costituenti il presente documento sono Copyright © 2017. Tutti i diritti riservati.

I contenuti quali ad esempio, cartografie, testi, grafici icone, sono di esclusiva proprietà di Geoplan s.r.l. e sono protetti dalle leggi italiane ed internazionali sul diritto d'autore. I contenuti delle pagine del presente documento non possono, né totalmente, né in parte, essere copiati, riprodotti, alterati, trasferiti, caricati o pubblicati o distribuiti in qualsiasi modo, duplicati su altri siti web, riviste cartacee e cdrom, senza la preventiva autorizzazione della Geoplan s.r.l., indipendentemente dalle finalità di lucro, fatta salva la possibilità di immagazzinarli nel proprio computer o di stampare estratti delle pagine del sito Geoplan unicamente per utilizzo personale.

L'autorizzazione va chiesta per iscritto, anche via posta elettronica e si ritiene accettata soltanto con un preciso assenso del legale rappresentante di Geoplan s.r.l., sempre per iscritto. Il silenzio non dà luogo ad alcuna autorizzazione.

In ogni caso di riproduzione delle cartografie realizzate e di proprietà della Geoplan s.r.l. dovrà essere indicato, sulla parte riprodotta e in maniera evidente la seguente dicitura: “L'autore originale è Geoplan s.r.l. e tutti i diritti sono ad essa riservati.”

Qualsiasi violazione dei diritti esclusivi spettanti a Geoplan s.r.l. in relazione ai contenuti citati e ogni utilizzo diverso da quello sopra descritto è vietata e verrà sanzionata e perseguita nei termini stabiliti dalla legge sul diritto d'autore. La Geoplan s.r.l. agirà inoltre per il risarcimento di tutti i danni subiti.




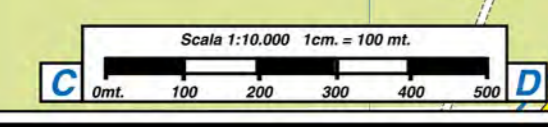
LEGENDA STRADE

- Autosstrada
- Statale
- Provinciale
- Strade di Collegamento
- Strade secondarie
- Strade a visibilità limitata
- Strade non asfaltate
- Strade
- Canali Comunali
- Canali Provinciali

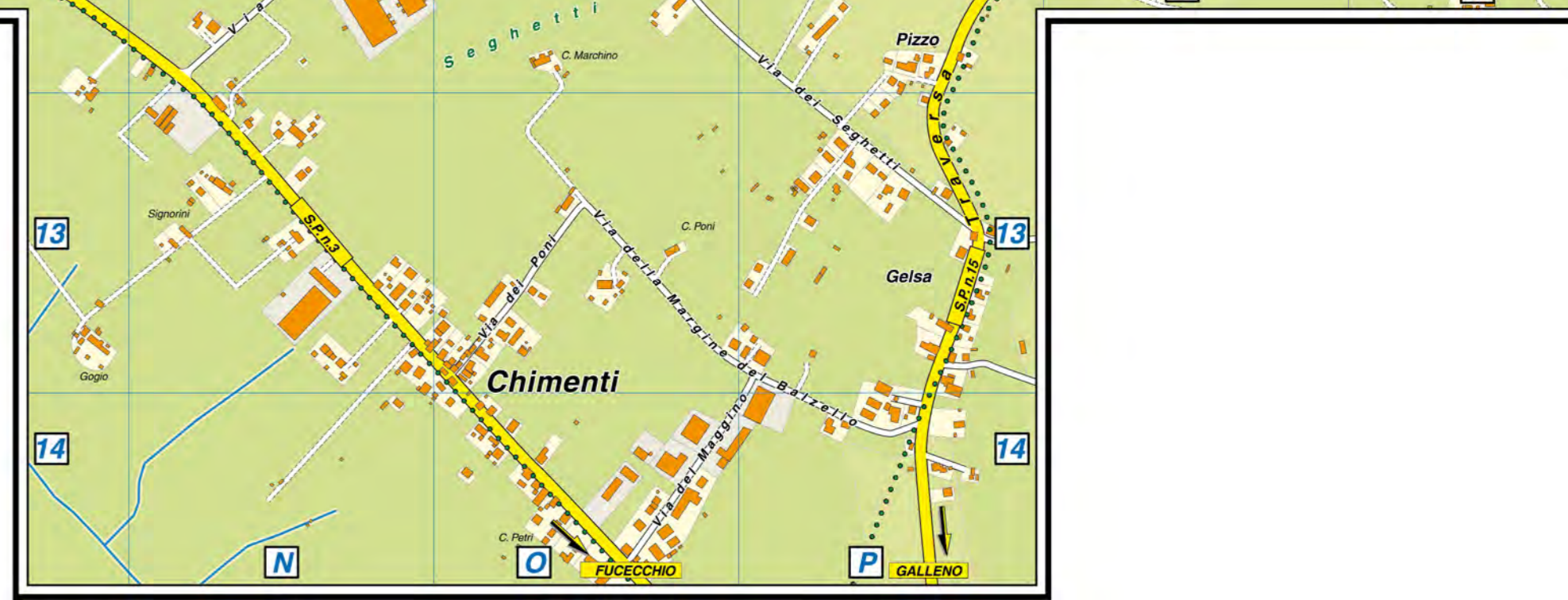
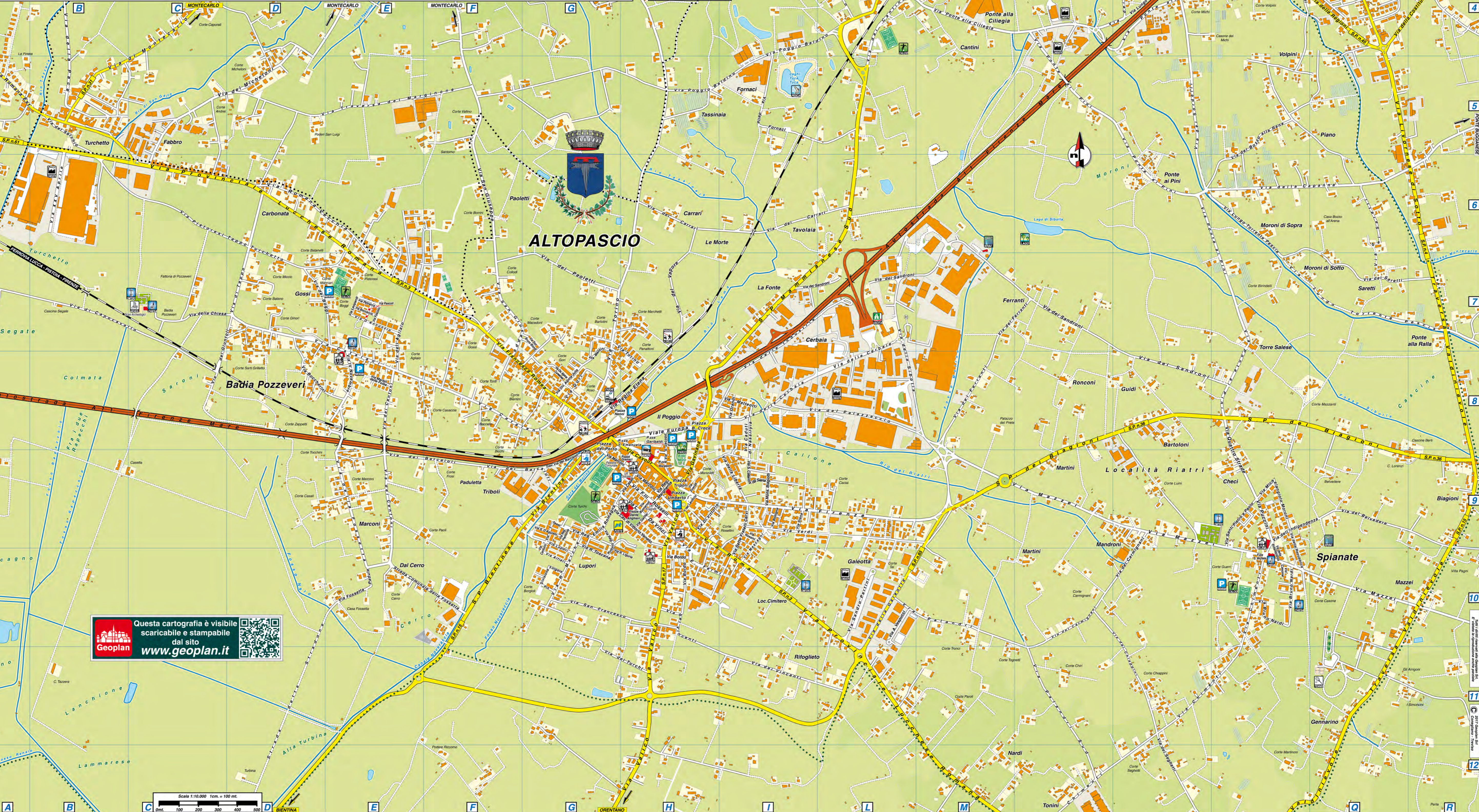
LEGENDA ALTIMETRIA

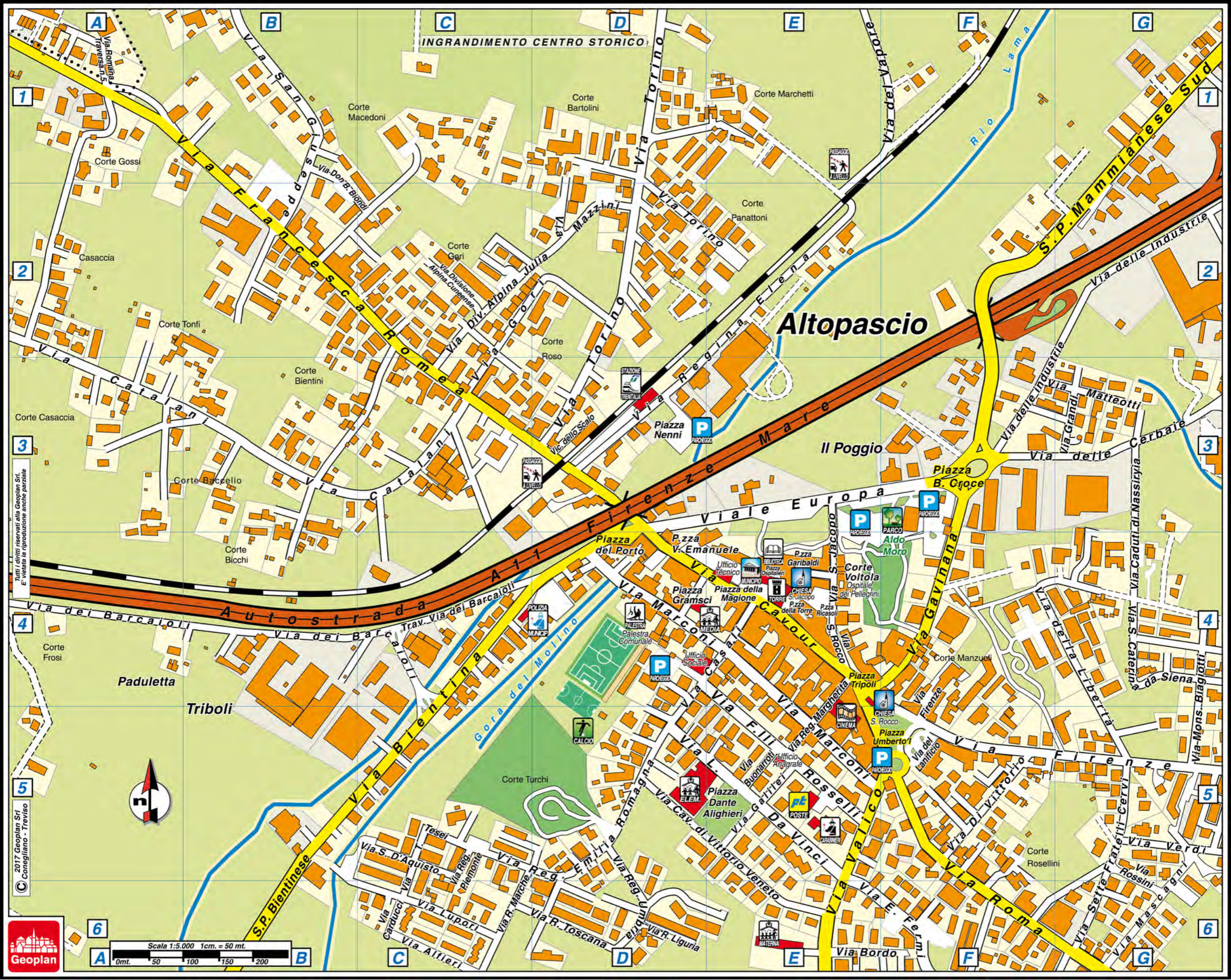
- 50
- 25
- 0
- 100
- 75

Questa cartografia è visibile
scaricabile e stampabile
dal sito
www.geoplan.it



ALTOPASCIO






INGRANDIMENTO CENTRO STORICO

Altopascio

Tutti i diritti riservati alla Geoplan Srl.
E' vietata la riproduzione anche parziale.
© 2017 Geoplan Srl
Conegliano - Treviso



Scala 1:5.000 1cm. = 50 mt.



STRADARIO DI ALTOPASCIO

A

Agliano Via	E7-E8
Alfieri Via	G10/C.Stor.C6
Alighieri Piazza	H9/C.Stor.D5-E5

B

Barcaioli Trav. Via dei	G9/C.Stor.C4
Barcaioli Via dei	E9-G9/C.Stor.A4-C4
Belvedere Via del	Q9-R9
Benedetto Croce Piazza	H8
Biagiotti Mons. Via	I9/C.Stor.G4-G5
Bientina Via	G8-G9/C.Stor.B5-C4
Biondi Bruno Don Via	G7/C.Stor.B1-C2
Boccaccio Via	E7
Boccherini Via	D7-E8
Boggi Via dei	D7-E7
Bologna Via	I9
Bordo Via	H10/C.Stor.E6
Bozzo alla Rena Via del	O6-P5
Buonarroti Via	H9/C.Stor.E5

C

Caduti di Nassirya Via	I8-I9/C.Stor.G3-G4
Cantini Via dei	L4-L5
Capanna Via della	O6-R5
Capocavallo Via di	A7-C8
Carducci Via	G10/C.Stor.C6
Carmignani Via dei	N10-O9
Carrari Via dei	H6-L6
Casali Via	H9/C.Stor.D5-E4
Casone Vicolo	P10
Catalani Via	D7-G8/C.Stor.A2-C3
Cavalieri di Vittorio Veneto Via	G9-H9/C.Stor.D5-E6
Cavour Via	G8-H9/C.Stor.D4-E4
Centoni Via dei	E8-E10
Cerbaie Via delle	H8-L7/C.Stor.F3-G3
Chiappini Via dei	N10-O11
Chiesa Via della	C7
Chiesina Via	L4
Chimenti Via	N12-P10
Civitali Via	L3
Colombaie Via delle	L2-M2
Croce Piazza	H8/C.Stor.F3

D

D'Acquisto Via	G9/C.Stor.C5
D'Annunzio Via	E7
Da Vinci Via	H9/C.Stor.D5-E5
Di Vittorio	Via H9/C.Stor.F5

Divisione Alpina Cuneense Via	G8/C.Stor.C2
Divisione Alpina Julia Via	G8/C.Stor.C3-D2
Divisione Folgore Via	G10
E	
Europa Viale	G8-H8/ C.Stor.D3-F3
F	
Fermi Via	H9-I10/C.Stor.E5-F6
Ferranti Via dei	M8-N7
Firenze Via	H9-M9/C.Stor.F4-G5
Fornaci Via delle	I4-L5
Foscolo Via	E7
Fossetta Padule	Via E10
Fossetta Via della	E9-F10
Francesca Romea Via	F7-G8/C.Stor.A1-D3
G	
Galeotta Via della	L11-M9
Galilei Via	H9/C.Stor.E5
Garibaldi Piazza	H8/C.Stor.E4
Gavinana Via	H8-H9/C.Stor.F3-F4
Giotto Via	L3-L4
Giuntoli Via dei	D7-D9
Gori Via	G8/C.Stor.C3-D2
Gramsci Piazza	H9/C.Stor.D4
Gramsci Via	L3-M3
Grandi Via	I8/C.Stor.G3
I	
IndipendenzaVia dell'	P9-Q9
Industrie Via delle	H8-L7/C.Stor.F3-G2
L	
Lanificio Via del	H9/C.Stor.F5
Leopardi Via	E7
Libertà Via della	I9/C.Stor.F4-G5
Lucchese Romana Via Provinciale	B5-F7/I10-O14
Lungo Fosso di Montecarlo Via	O2-O4
Lungo Torrente Pescia Via	O6-R7
Lupori Via	G9-G10/C.Stor.C6
M	
Magione Piazza della	C.Stor.E4
Maggino Via del	O14-P13
Marconi Via	G8-H9/C.Stor.D4-E5
Margine del Balzello Via della	O13-P14
Martiri delle Foibe Via	E8
Mascagni Via	I9-I10/C.Stor.G5-G6
Matteotti Piazza	L4
Matteotti Via	I8/C.Stor.F3-G3
Mazzei Via	N9-R10
Mazzini Via	G7-G8/C.Stor.D2

Montecarlo Via per	I3-L4
Moroni Via	P9
N	
Nardi Via	P10
Nenni Piazza	G8-H8/C.Stor.D3
O	
Ospitalieri Piazza	C.Stor.E4
P	
Palandri Via	L10-N11
Palandri Sud Via	N11-N12
Palazzaccio Via del	I8-M8
Paoletti Via	F7-G7
Pascoli Via	E7
Pertini Via	L10
Petrarca Via	E7
Pistoresi Tappo Turchetto Via	B6-E6
Poggio Baldino Via	H5-L4
Poggio Via di	L3-L4
Poni Via dei	O13
Ponte ai Pini Via	N4-P8
Ponte alla Ciliegia Via	M4-P4
Porto Piazza del	G8/C.Stor.D4
Puccini Via	P9
Q	
Quattro Strade Via	P8-P9
IV Novembre Via	E8
R	
Regina Elena Via	G8-H7/ C.Stor.D3-E2
Regione Emilia Romagna Via	G9/C.Stor.C5-D5
Regina Margherita Via	H9/C.Stor.E4-E5
Regione Liguria Via	G10-H10/C.Stor.D6
Regione Marche Via	G9-G10/C.Stor.C5-C6
Regione Piemonte Via	G9/C.Stor.C5-C6
Regione Toscana Via	G9-G10/C.Stor.C6-D6
Regione Umbria Via	G9/C.Stor.D5-D6
Ribocco Località	L4-M3
Ribocco Via del	M2-M3
Ricasoli Piazza	H9/C.Stor.E4
Riccomi Via dei	N2-N4
Rimembranza Via della	P9-P10
Roma Via	H9-I10/C.Stor.F5-G6
Romana Vecchia Via	D6-E7/C.Stor.A1
Rosselli Fratelli Via	H9/C.Stor.E4-E5
Rossini Via	I10/C.Stor.G5-G6
S	
San Francesco Via	G10-H10
San Giuseppe Via	F5-F8/C.Stor.B1-B2

San Jacopo Via	H8-H9/C.Stor.E3-E4
San Michele Piazza	P10
San Rocco Via	C.Stor.E4
Sandroni Via dei	L7-P8
Santa Caterina da Siena Via	I9/C.Stor.G4
Santi Pietro e Paolo Via	P9
Saretti Via dei	P7-R7
Scalo Vicolo dello	G8/C.Stor.D3
Seghetti Via dei	O11-P13
Sette Fratelli Cervi Via	I9-I10/C.Stor.G5-G6
Sibolla Via della	L7-M8
Sordelli Via dei	O4-O6
Spianate Via delle	M9-P10
Stradone Strada detta	D10-D12
T	
Tappo Via di	D6-D7
Teglia Via	L3-M3
Teseo Tesei Via	G9/C.Stor.C5-C6
Torre Piazza della	C.Stor.E4
Torino Via	G4-G8/C.Stor.D1-D3
Tripoli Piazza	H9/C.Stor.E4-F4
Turchi Via dei	G11-H11
U	
Umberto I Piazza	G12-H9/C.Stor.E5-F5
V	
Valdinievole Traversa	R7-P13
Valico Via	H9/C.Stor.E6-F5
Vapore Via del	H6-H7/C.Stor.E1-F1
XXV Aprile Via	B5-B6
Verdi Via	I9/C.Stor.G5
Vespucci Via	L10
Vincenti Via dei	H10-L11
Vittorio Emanuele II Piazza	L4
Vittorio Emanuele Piazza	H8/C.Stor.D4-E4