



Questa mappa Vi è offerta da Geoplan

www.geoplan.it

Geoplan è la filiale italiana della “Städte-Verlag E.v.Wagner & J. Mitterhuber GmbH” di Stoccarda, Azienda multinazionale leader a livello mondiale nel settore cartografico, operante da 60 anni in tutta Europa e negli USA, specializzata nella produzione di piante di città e di carte geografiche di alta qualità in collaborazione con le amministrazioni comunali.

COPYRIGHT

Tutti i contenuti delle pagine costituenti il presente documento sono Copyright © 2017. Tutti i diritti riservati.

I contenuti quali ad esempio, cartografie, testi, grafici icone, sono di esclusiva proprietà di Geoplan s.r.l. e sono protetti dalle leggi italiane ed internazionali sul diritto d'autore. I contenuti delle pagine del presente documento non possono, né totalmente, né in parte, essere copiati, riprodotti, alterati, trasferiti, caricati o pubblicati o distribuiti in qualsiasi modo, duplicati su altri siti web, riviste cartacee e cdrom, senza la preventiva autorizzazione della Geoplan s.r.l., indipendentemente dalle finalità di lucro, fatta salva la possibilità di immagazzinarli nel proprio computer o di stampare estratti delle pagine del sito Geoplan unicamente per utilizzo personale.


L'autorizzazione va chiesta per iscritto, anche via posta elettronica e si ritiene accettata soltanto con un preciso assenso del legale rappresentante di Geoplan s.r.l., sempre per iscritto. Il silenzio non dà luogo ad alcuna autorizzazione.

In ogni caso di riproduzione delle cartografie realizzate e di proprietà della Geoplan s.r.l. dovrà essere indicato, sulla parte riprodotta e in maniera evidente la seguente dicitura: “L'autore originale è Geoplan s.r.l. e tutti i diritti sono ad essa riservati.”


Qualsiasi violazione dei diritti esclusivi spettanti a Geoplan s.r.l. in relazione ai contenuti citati e ogni utilizzo diverso da quello sopra descritto è vietata e verrà sanzionata e perseguita nei termini stabiliti dalla legge sul diritto d'autore. La Geoplan s.r.l. agirà inoltre per il risarcimento di tutti i danni subiti.

LEGENDA LUOGHI D'INTERESSE

PALAZZI - MONUMENTI	CHIESE
1) Porta S. Nicola	1) Cattedrale - Museo della Cattedrale
2) Porta S. Marco	2) S. Costanzo e Damiano
3) Palazzo Bernabò III	3) S. Giovanni de' Duca
4) Palazzo Calosci (Palatium)	4) S. Francesco
5) Porta Subil	5) Madonna di Loreto
6) Monte Formisano - Biblioteca	6) S. Chiara
7) Porta S. Francesco	7) S. Agostino
8) Anzani di Piazza	8) S. Antonio Abate (Austorium)
9) Casa Bernabò	9) S. Angelo
10) S. Andrea	10) Madonna del Pignolo
11) Porta Crema	11) S. Paolo
12) Palazzo Costi	
13) Palazzo Camerale	
14) Anzani	

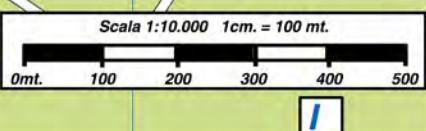


Questa cartografia è visibile scaricabile e stampabile dal sito www.geoplan.it



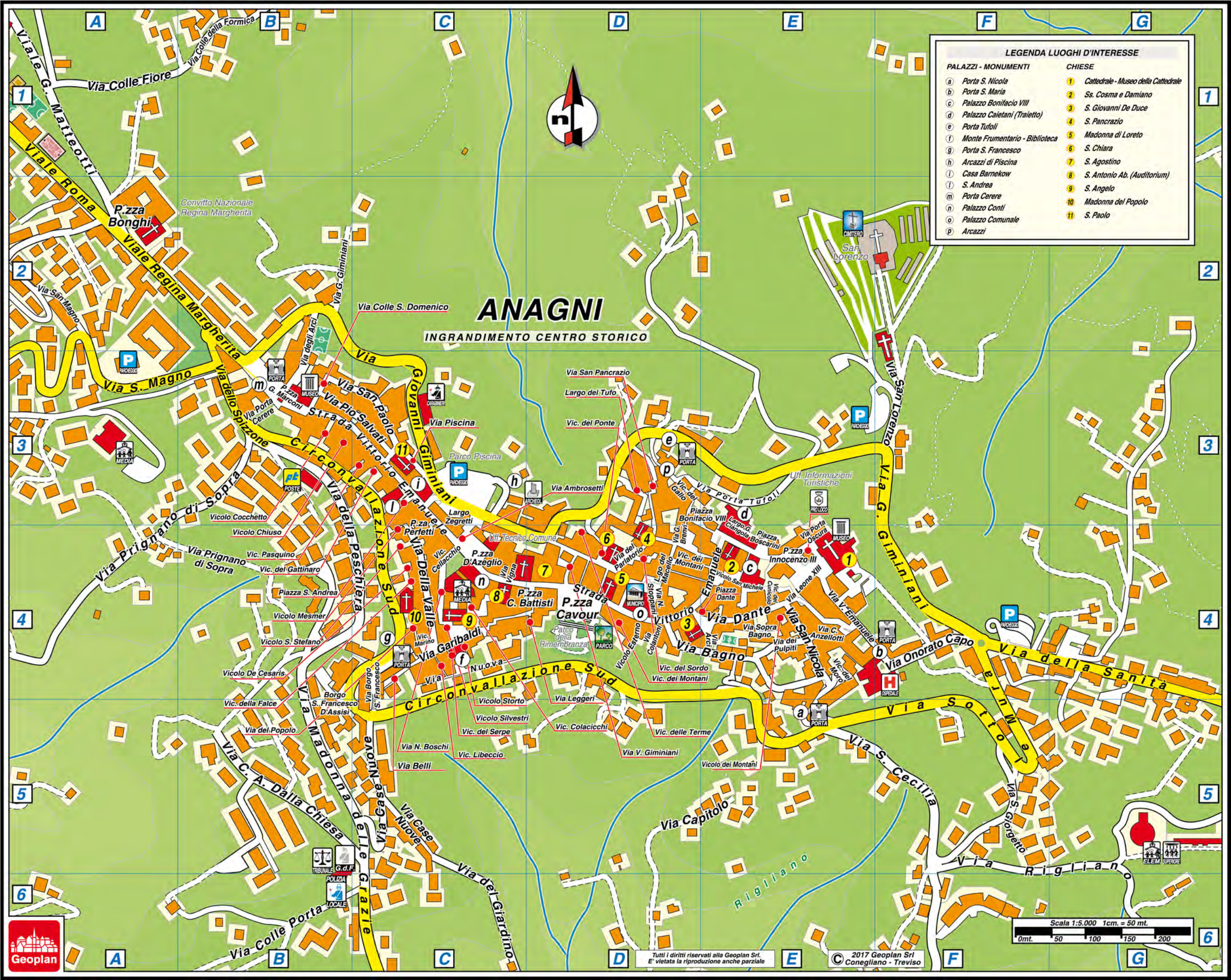
LEGENDA

Autosstrada
Strada Statale
Strada Provinciale
Str. Collegamento
Strada Secondaria
Strada commerciale o privata
Strada Comunale



Tutti i diritti riservati alla Geoplan S.p.A. È vietata la riproduzione anche parziale.

© 2017 Geoplan S.p.A. - Conigliano - Treviso



ANAGNI

INGRANDIMENTO CENTRO STORICO

LEGENDA LUOGHI D'INTERESSE

PALAZZI - MONUMENTI

- a Porta S. Nicola
- b Porta S. Maria
- c Palazzo Bonifacio VIII
- d Palazzo Caletani (Traietto)
- e Porta Tufoli
- f Monte Frumentario - Biblioteca
- g Porta S. Francesco
- h Arcazzi di Piscina
- i Casa Barnekow
- l S. Andrea
- m Porta Cerere
- n Palazzo Conti
- o Palazzo Comunale
- p Arcazzi

CHIESE

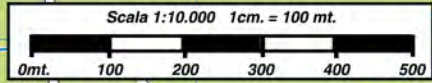
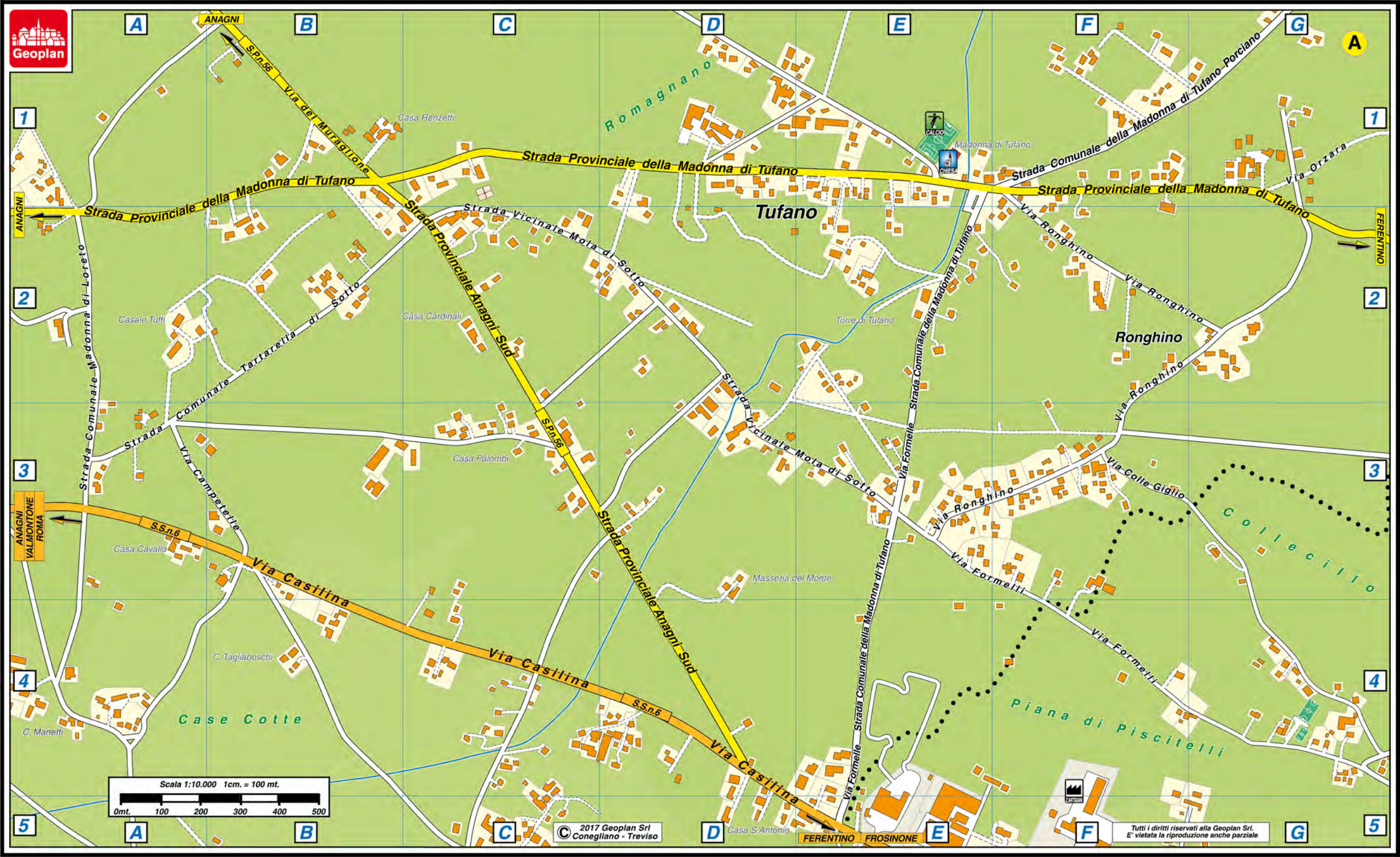
- 1 Cattedrale - Museo della Cattedrale
- 2 Ss. Cosma e Damiano
- 3 S. Giovanni De Duce
- 4 S. Pancrazio
- 5 Madonna di Loreto
- 6 S. Chiara
- 7 S. Agostino
- 8 S. Antonio Ab. (Auditorium)
- 9 S. Angelo
- 10 Madonna del Popolo
- 11 S. Paolo



Tutti i diritti riservati alla Geoplan Srl. E' vietata la riproduzione anche parziale.

© 2017 Geoplan Srl Conegliano - Treviso

Scala 1:5.000 1cm. = 50 mt.
0mt. 50 100 150 200



STRADARIO DI ANAGNI

A

Alighieri Dante Piazza	C.Stor.E4
Alighieri Dante Via	I7/C.Stor.D4-E4
Alto Prato Via	H1-H2
Ambrosetti Via	C.Stor.C4
Anagni Acuto Strada Comunale	F1
Anagni Acuto Via Com.	E2-G4
Anagni Piglio Strada Comunale	E1
Anagni Sud Strada Provinciale	Riq.A B1-D4
Anticolana Via	A11-B3
Anzellotti C.Via	C.Stor.E4
Arci Attilio Via	C.Stor.E4
Arci Via degli	C.Stor.B2-B3

B

Badia Via	C4-D5
Bagno Via	I7/C.Stor.D4-E4
Barone Fontana del Ceraso Strada Comunale	I13-I17
Barone Strada Comunale	H10-I13
Bassano Navicella Via	C6-C8
Bassano Via	C8-E10
Basso Prato Fontana Vetere Via	G2-H1
Battisti Cesare Piazza	C.Stor.C4-D4
Belli Via	C.Stor.C4
Belvedere Castellone Strada Comunale	M6-M7
Bonghi Piazza	G6/C.Stor.A2
Bonifacio VIII Piazza	C.Stor.D3-E4
Borgo San Francesco Via	C.Stor.C4-C5
Boscarin Piazza	C.Stor.E4
Boschi N. Via	C.Stor.C4
Brenvi G. Via	C.Stor.D3-D4

C

Calzatora Via	E5-F4
Campetelle Via	Riq.A A3-B3
Cangiano Via	A10
Capannaccio Via	I17
Capitolo Via	I8/C.Stor.D5-E5
Casale Dandini Via	F10-G10
Casale Mortella Via	H17
Casalotto Via	E11-E13
Case Nuove Via	H7-H8/C.Stor.C5
Casilina Via	A9-O11/Riq.A A3-E5

Casilina Staz. Sgurgola Via (Via Morolense)	F17-G10
Castagnola Santa Croce Strada Comunale	M9-L11
Castagnola Via della	M8-M9
Cavone della Badia Via	C4-C5
Cavour Piazza	I7/C.Stor.D4
Cellacchio Vicolo	C.Stor.C4
Cerere Navicella Via	C5-F5
Chiuso Vicolo	C.Stor.B3
Ciangola G. Largo	C.Stor.E3-E4
Circonvallazione Sud	H7-L7/C.Stor.B3-F4
Cisogna Strada Comunale	F3-I3
Cocchetto Vicolo	C.Stor.B3
Colacicchi Vicolo	C.Stor.C4
Colantoni A. Via	C.Stor.D4
Collacciano Ponticello Via	C10-D10
Collacciano Via	A11-E10
Colle della Formica Via	H5/C.Stor.B1
Colle Fiore Via	F3-H5/C.Stor.A1-B1
Colle Giglio Via	Riq.A F3
Colle Porta Via	G8-H8/C.Stor.B6
Colle San Domenico Via	C.Stor.B3
Colle Saricone Via	F3-G1
Colli Vecchi Strada Comunale	B1-C1
Consolazione Strada Comunale della	D6-D7
Consolazione Via della	E6-G6
Cucugnano Strada Comunale	B4-B5
Cunicolo Vicolo del	C.Stor.E4
D	
D'Azeglio Piazza	H7/C.Stor.C4
Dalla Chiesa C.A. Via	H7-H8
De Cesaris Vicolo	C.Stor.C4
Della Valle Via	H7/C.Stor.C4
F	
Falce Vicolo della	C.Stor.C4
Farantello Via	L4-M5
Filonarda Strada Com.	H8-H11
Fontana del Visciolo Via	A7-C8
Fontanile Sant'Angelo Via	A10-B10
Fontana Vetere Via	H3-I1
Formelle Via	Riq.A E1-E5
Formelli Via	Riq.A E3-F4
Fossate della Badia Via	D4-E4

Fossate di Monte Marino Via	E4
Fosso del Lupo Via	I14
Fratta Rotonda Vado Largo Via	D16-F15/F13-F14
G	
Gallo Vicolo del	C.Stor.D3
Garibaldi Via	H7/C.Stor.C4
Gattinaro Vicolo del	C.Stor.C3
Giardino Via del	H8-I9
Giminiani Giovanni Via	H6-L7/C.Stor.B2-F4
Giminiani V. Via	C.Stor.D4
Grotta Grano Strada Comunale	I1-L1
I	
Icona Sant'Isidoro Via	G11-H11
Innocenzo III Piazza	I7/C.Stor.E4
L	
La Sala Stanze di Foggia Strada Comunale	G14-H12
Leggeri Via	C.Stor.D4
Leone XIII Via	C.Stor.E4
Libeccio Vicolo	C.Stor.C4
M	
Macello Largo del	C.Stor.D4
Macerata le Fosse Strada Comunale	M11-N12
Madonna delle Grazie Via	H7-H9/C.Stor.B4-C6
Madonna di Loreto Strada Comunale	M11-N12/Riq.A A2-A3
Madonna di Tufano Strada Provinciale	Riq.A A2-G2
Madonna di Tufano Porciano Strada Comunale	Riq.A F1-G1
Magno S. Via	G6/C.Stor.A3-B3
Marconi G. Piazza	H6/C.Stor.B3
Marino Vicolo	C.Stor.C4
Matteotti G. Viale	F5-G6/C.Stor.A1-A2
Mesmer Vicolo	C.Stor.C3-C4
Michetto Va	E5-F5
Mola del Lago Via	C11-E13
Mola di Sotto Strada Vicinale	Riq.A C1-E3
Montani Vicolo dei	C.Stor.D4-E4
Monte Marino Via	B2-F4
Moro Vicolo del	C.Stor.E4
Morolense Via (Casilina Stazione Sgurgola Via)	F17-G10
Muraglione Via del	Riq.A B1
N	
Nuova Via	C.Stor.C4-C5
O	

Onorato Capo Via	L7/C.Stor.F4
Orzara Via	Riq.A G1
Osteria della Fontana Prato Sereno Via	F10-F11
Osteria della Fontana Strada Comunale	G10-D15
Osteria La Noce Monte Strada Comunale	L11-I13
Osteria La Noce Via	I8-I11
P	
Paduni Via	F14-G14
Pantanello Str. Comunale	I11-L13
Parelle Caserena Via	G14-I13
Parlatorio Via del	C.Stor.D4
Pascione Via del	B7-C8
Pasquino Vicolo	C.Stor.C3
Paterno Via	D6-F5
Paterno Via	E7-F6
Perfetti Piazza	C.Stor.C3
Peschiera Via della	H7/C.Stor.B3-C5
Petitti Via	I10-L10
Pio Salvati Via	H6-H7/C.Stor.B3-C3
Pisciarello Via del	B4-C4
Piscina Via	C.Stor.C3
Ponte Varano Via	G10-G12
Ponte Vicolo del	C.Stor.D4
Ponte del Tremio Colle del Signore Str. Comunale	A11-B12
Ponte del Tremio Via	A11-A12
Ponte delle Tavole Via	B8-C8
Ponte delle Tavole Via	B10
Ponte Spallato Fosso del Lupo Strada Comunale	L11-L14
Popolo Via del	C.Stor.C4
Porta Cerere Via	C.Stor.B3
Porta Oscura Via	C.Stor.E4
Porta Tufoli Acuto Strada Comunale	I4-I5
Porta Tufoli Via	C.Stor.D3-E3
Prato dell'Olmo Strada Comunale	L10-L11
Prato Sereno Icona Sant'Isidoro Via	E12-F11
Prignano di Sopra Via	F8-H7/C.Stor.A4-B3
Prignano di Sotto Via	E9-F8
Pucinisco Via	D5-D6
Pulpiti Via dei	C.Stor.E4
R	
Ramaccia Via	G9-G10
Regina Margherita Viale	G6-H6/C.Stor.A2-B3

Rigliano Via	L8-L11/C.Stor.F5-G6
Rio della Sala Via	E12-F13
Riserva II Tronco V. della	C9-D8
Riserva III Tronco V. della	C10-E9
Riserva Strada Vicinale	B9-C8
Ritiro Via	C8-E9
Ritiro Via	G8-H8/C.Stor.B6
Roma Viale	F5-G6
Ronghino Via	Riq.A E3-F1
Rotabile San Francesco Via	F10-G8
S	
San Filippo Via	F1-F2
San Filippo Grotta Grano Strada Comunale	I1-I4
San Giorgetto Via	C.Stor.F5
San Giuseppe Piazza	F10
San Lorenzo Via	I6-L7/C.Stor.F2-F3
San Michele Vicolo	C.Stor.E4
San Nicola Via	I7/C.Stor.E4
San Pancrazio Via	C.Stor.D3
San Paolo Via	H6-H7/C.Stor.B3-C3
Sanità Via della	C.Stor.F4-G5
Sant'Andrea Piazza	C.Stor.C3
Sant'Anna Via	G14
Santa Cecilia Strada Comunale	L9-L11
Santa Cecilia Via	I7-L9/C.Stor.E5-F6
Santa Croce La Rena I Tronco Str. Comunale	M10
Santa Croce La Rena II Tronco Str. Comunale	N11
Santa Croce La Rena III Tronco Str. Comunale	M11-N11
Santo Sensino Via	L8-M10
Santo Stefano Vicolo	C.Stor.C4
Sassera Strada Com. della	M1
Serpe Vicolo del	C.Stor.C4
Silvestri Vicolo	C.Stor.C4
Sopra Bagno Via	C.Stor.E4
Sordo Vicolo del	C.Stor.D4
Sotto le Mura Via	L7/C.Stor.F4-F5
Spizzone Via dello	C.Stor.B3
Stoppani N. Via	C.Stor.D4
Storto Vicolo	C.Stor.C4
T	
Tartarella di Sotto Strada Comunale	Riq.A A3-C2
Terme Vicolo delle	C.Stor.D4

Tofe Pistone Strada Comunale	H9-H10
Tufo Largo del	C.Stor.D3
Tufo Ranzani Via	D6-E5
V	
Vado La Schiappa Via	L4
Valcanello Via	B12-D12
Valle Casale Via	L2-L3
Vaschette Via delle	F9-G9
Vecchia Anagni Acuto Via	L3-M3
Vecchia Rotabile San Francesco Via	G9-H9
Viale delle Fosse Strada Comunale	L13-M12
Vigna Via	C.Stor.C4
Villamagna Via di	E10
Vittorio Emanuele Strada	H6-L7/C.Stor.D4-E4
Z	
Zegretti Largo	C.Stor.C3