



Questa mappa Vi è offerta da Geoplan

www.geoplan.it

Geoplan è la filiale italiana della “Städte-Verlag E.v.Wagner & J. Mitterhuber GmbH” di Stoccarda, Azienda multinazionale leader a livello mondiale nel settore cartografico, operante da 60 anni in tutta Europa e negli USA, specializzata nella produzione di piante di città e di carte geografiche di alta qualità in collaborazione con le amministrazioni comunali.

COPYRIGHT

Tutti i contenuti delle pagine costituenti il presente documento sono Copyright © 2016. Tutti i diritti riservati.

I contenuti quali ad esempio, cartografie, testi, grafici icone, sono di esclusiva proprietà di Geoplan s.r.l. e sono protetti dalle leggi italiane ed internazionali sul diritto d'autore. I contenuti delle pagine del presente documento non possono, né totalmente, né in parte, essere copiati, riprodotti, alterati, trasferiti, caricati o pubblicati o distribuiti in qualsiasi modo, duplicati su altri siti web, riviste cartacee e cdrom, senza la preventiva autorizzazione della Geoplan s.r.l., indipendentemente dalle finalità di lucro, fatta salva la possibilità di immagazzinarli nel proprio computer o di stampare estratti delle pagine del sito Geoplan unicamente per utilizzo personale.

L'autorizzazione va chiesta per iscritto, anche via posta elettronica e si ritiene accettata soltanto con un preciso assenso del legale rappresentante di Geoplan s.r.l., sempre per iscritto. Il silenzio non dà luogo ad alcuna autorizzazione.

In ogni caso di riproduzione delle cartografie realizzate e di proprietà della Geoplan s.r.l. dovrà essere indicato, sulla parte riprodotta e in maniera evidente la seguente dicitura: “L'autore originale è Geoplan s.r.l. e tutti i diritti sono ad essa riservati.”

Qualsiasi violazione dei diritti esclusivi spettanti a Geoplan s.r.l. in relazione ai contenuti citati e ogni utilizzo diverso da quello sopra descritto è vietata e verrà sanzionata e perseguita nei termini stabiliti dalla legge sul diritto d'autore. La Geoplan s.r.l. agirà inoltre per il risarcimento di tutti i danni subiti.

Confine Comunale
 Confine Provinciale
 Confine Regionale

Cassino
 Tivoli
 Pignatone
 Cervaro

LIMITI AMMINISTRATIVI

Scala 1:13.000 1cm = 130 mt.
 0mt. 130 260 390 520 650

Questa cartografia è visibile
 scaricabile e stampabile
 dal sito
www.geoplan.it



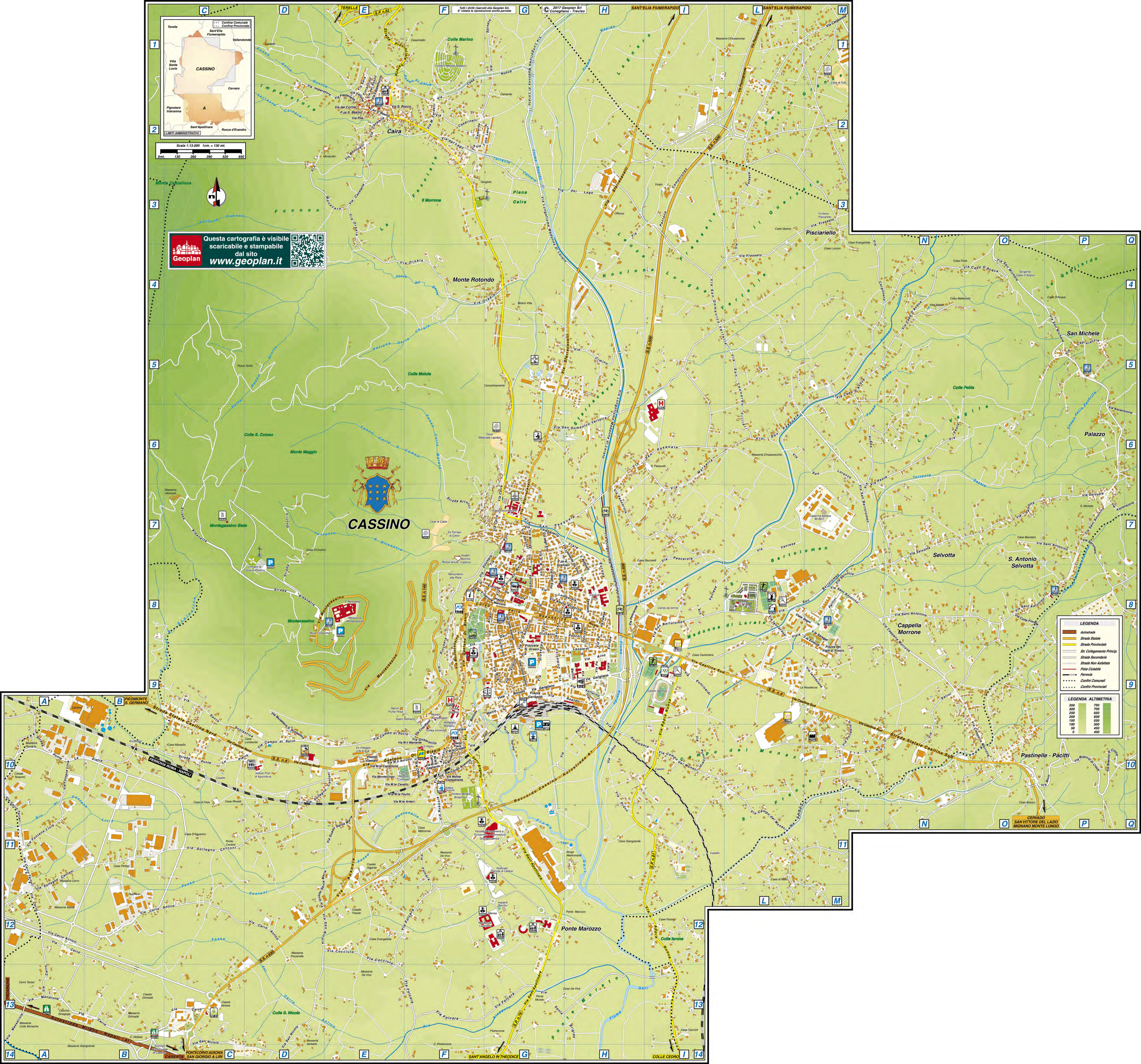
CASSINO

LEGENDA

- Autostada
- Strada Statale
- Strada Provinciale
- Str. Collegamento Principale
- Strada Secondaria
- Strada Non Asfaltata
- Pista Ciclabile
- Ferrata
- Confine Comunale
- Confine Provinciale

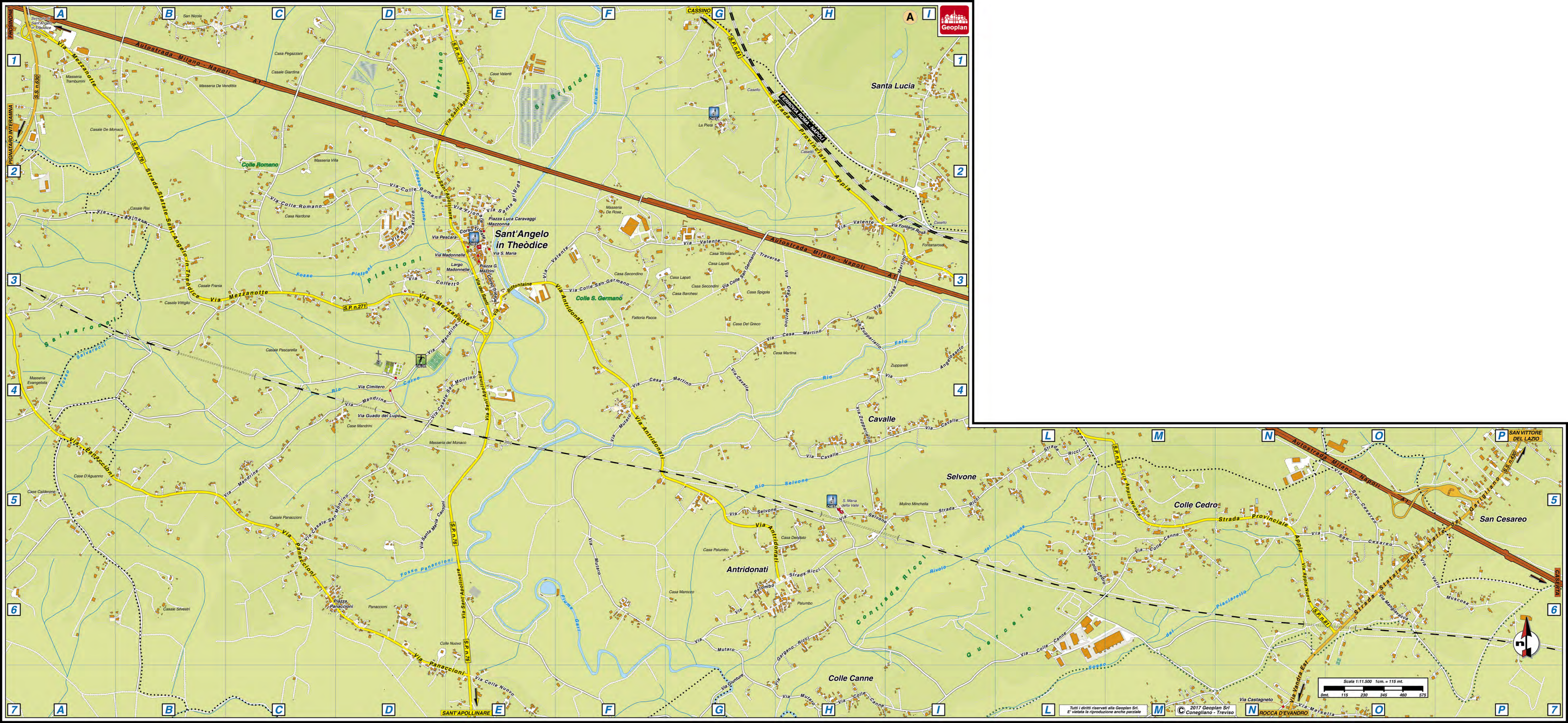
LEGENDA ALTIMETRIA

- 300
- 350
- 400
- 450
- 500
- 550
- 600
- 650
- 700
- 750





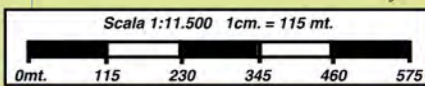
Cassino



Sant'Angelo in Theòdice
Via S. Maria

Antridonati

San Cesareo



Tutti i diritti riservati alla Geoplan Srl. E' vietata la riproduzione anche parziale.

© 2017 Geoplan Srl Conegliano - Treviso

ROCCA D'EVANDRO

STRADARIO DI CASSINO

A

Abruzzi Via	G7/C.Stor.B1-C2
Adige Via	C.Stor.E5
Agnone Via	G10-H9
Albanetta Strada	C7-D8
Alfieri V. Via	C.Stor.C5
Aligerno Abate Via	G8-H8/C.Stor.C3-E4
Alighieri Dante Largo	C.Stor.B5
Alighieri Dante Viale	G8-G9/C.Stor.B4-C6
Ammaturo Via	Riq.A D2-D3
Angelosanto Via	Riq.A H4-I4
Antridonati Via	Riq.A F3-H6
Appia Nuova Via	I9-I14/Riq.A M5-O6
Arcucci Via	F7
Arigni Via	G8-G9/C.Stor.A4-B6
Arigni Vicolo	C.Stor.B6
Ariosto L. Via	G8-G9/C.Stor.B5
Arno Via	H9/C.Stor.D5-E5
Ascensione Via	P6-P7
Ausonia Via	F10-C14

B

Bari Via	C.Stor.C4
Beccaria C. Via	C.Stor.C4-C5
Bellini V. Via	H8-H9/C.Stor.D4-D6
Bembo P. Via	C.Stor.A4-B4
Berlino Via	C.Stor.E3-E4
Biffontaine Via	Riq.A E3
Boccaccio G. Via	C.Stor.C5-D5
Bonghi R. Via	C.Stor.A3
Bonomi I. Viale	F10-G9/C.Stor.A7-C6
Borsi Via	C.Stor.B5
Botticelli S. Via	H7-H8/C.Stor.E3
Bruno G. Via	C.Stor.C1
Buonarroti M. Via	C.Stor.D2

C

Cafari Via	C.Stor.B3-C2
Caira Via	G7/C.Stor.B1
Camarda Via	F2
Campanella T. Via	G7/C.Stor.C1-D2
Campo dei Monaci Via	I10-L11
Campo di Porro Via	D10-F10
Capo d'Acqua Via	M5-O4
Capocci E. Via	C.Stor.C2
Cappella Morrone Via	M8-O10
Cappelluccia Via	E1-E2
Caprareccia Via	P5
Carducci Via	C.Stor.B4
Carmine Via del	C.Stor.B4
Carponeto Via	M3-M4

Casale San Montino Via	Riq.A C5-E4
Casarinelli Via	F2
Case Nuove Via	F2-G1
Casilina Nord Via	B9-E10
Casilina Sud Via	H8-N10
Cassinese A. Via	C.Stor.C5
Cavalle Via	Riq.A G4-I4
Cavatelle Via	E2-E3
Cavour C.B. Conte Via	C.Stor.A4-B4
Cellini B. Via	C.Stor.D2-E2
Cerro Via	A12-C13
Cerro Antico Via	A12-D12
Cero Tartari Via	A10-A12
Cesa Martino Traversa Via	Riq.A G3-H3
Cesa Martino Via	Riq.A F4-I3
Ciallonardi Via	C.Stor.B4-C4
Cimarosa Domenico Via	G8-G9/C.Stor.D4-D6
Cimino Via	H5
Cimitero Via	Riq.A D4
Cocciuto Via	E12-E13
Colle Canne Via	Riq.A H7-M5
Colle Cedro Via	Riq.A L5-L6
Colle Fionda Via	O8
Colle Nuovo Via	Riq.A E7
Colle Romano Via	Riq.A C2-D2
Colle San Germano Via	Riq.A F3-G3
Colletto Via	Riq.A D3-E3
Colombo C. Via	C.Stor.D2-D3
Condotti Via	C.Stor.A3-A4
Conte Via	C.Stor.C3
Corte Piazza	C.Stor.A3
Cortile Via del	E2
Croce B. Via	C.Stor.A3-B3
Crocifisso Via	F9-F10
D	
D'Annunzio G. Via	G8-G9/C.Stor.B5-C4
Da Vinci L. Via	G7-H8/C.Stor.D2-D3
De Bosis G. Via	C.Stor.B3-C3
De Gasperi A. Piazza	C.Stor.B3
De Nicola E. Via	F8-H8/C.Stor.A3-E4
Desiderio A. Via	C.Stor.D4
Di Biasio Gaetano Via	E10-F8/C.Stor.A4-A6
Di Nallo Via	M10-N10
Diacono P. Via	C.Stor.C3
Diamare G. Piazza	C.Stor.B4
Diaz A. Piazza	C.Stor.C4
Donizetti G. Via	H8-H9/C.Stor.D6-E4
E	
Einaudi Viale	L8-M9
Eroi Via degli	G7-G8/C.Stor.C1-C4

Europa Viale	H7-H9/C.Stor.D2-E6
F	
Falaise Via	H8/C.Stor.E4
Falasca Via	L3-L4
Falese P. Via	C.Stor.B3-C3
Fardelli M. Via	F2
Ferrovia Piazzale	C.Stor.C7
Fiorentino S. Via	E1-E2
Folcara Via	F11-G13
Fontana Livia Via	A10-A11
Fontana Rosa Via	Riq.A I2-I3
Foro Via del	G7-G8/C.Stor.A2-B1
Foscolo U. Via	C.Stor.B5
Frasseto Via	L4-M3
Frionale Via	Riq.A E2
G	
Gaetani Piazza	E10
Gargano-Ricci Via	Riq.A H6-H7
Gari Via	F9-G8/C.Stor.A5-B5
Garibaldi Piazza	G9/C.Stor.C6-C7
Garigliano Via	G9-H9/C.Stor.C6-E6
Gattola Via	C.Stor.E4
Giordano Via	C.Stor.D3-D4
Giovenale Via	C.Stor.C2
Giunture Via	Riq.A G7
Gramsci A. Piazza	G7-H8/C.Stor.D2
Green N. Piazzale	G9/C.Stor.C5
Grosso V. Via	C.Stor.C3-D3
Guado del Lupo Via	Riq.A D4
Guado Santa Maria Via	D12-E11
H	
Herold K. Via	C.Stor.E3
I	
Iannacone Via	L8-M9
Imperatore Via	D2-E2
L	
Labiola A. Piazza	C.Stor.B4
Lago Via del	F2-H3
Lancia L. Via	F2-G2
Leopardi G. Via	G9-H9/C.Stor.B5-E5
Lombardia Via	G8-H8/C.Stor.B3-D4
Lombroso C. Via	C.Stor.C4-C5
Luigi P. da Palestrina Via	C.Stor.B7
Lungofiume Madonna di Loreto Via	G1-H8/C.Stor.E1-E4
M	
Madonnelle Largo	Riq.A E3
Madonnelle Via	Riq.A E3
Mandrine Via	Riq.A B5-E3
Mandrone Via	A13
Mangiavacca Via	Riq.A O6

Marconi G. Piazza	G8/C.Stor.B3
Marconi G. Via	G7-G8/C.Stor.B3-C2
Marini G.B. Via	C.Stor.A4-B4
Marsella N. Via	C.Stor.A3-B3
Marsella Via	I6-I7
Massariola Via	A13-A14
Mattiocco A. Vico	C.Stor.C2
Mazzaroppi Via	C.Stor.D4
Mazzini G. Piazza	Riq.A E3
Mazzini G. Via	C.Stor.B4-B5
Mazzonna L. Caravaggi Piazza	Riq.A E3
Mezzanotte Via	Riq.A A1-E3
Molise Via	G7/C.Stor.C1-C2
Monacato Via	D3-E3
Mondello Via	F10
Monte Antere Via	F10
Monte Cairo Via	F10
Monte Campanella Via	F10
Monte Castellone Via	F10
Monte Cavallo Via	F10
Monte Cifaldo Via	F10
Monte Faullo Via	F10
Monte Gagliardo Via	F10
Monte Grappa Via	F10
Monte Maggio Via	C.Stor.A1
Montebello Vico	C.Stor.B1-B2
Montecassino Via	E8-F8
Montelungo Via	F10
Monti Aurunci Via	E10-F10
Monti Mainarde Via	F10
Monticelli Via	E2
Moro A. Piazza	C.Stor.E4
Mulattiera S. Scolastica Via	D9-D10
Mutaro Via	Riq.A F4-H7
O	
Onofrio Strada	D7-D8
Oriani A. Via	C.Stor.B5
Orsaia Via	E3-G4
Orti San Francesco Via	C.Stor.B4
P	
Pagano S. Via	C.Stor.C4
Palombara Via	H9-I10
Palombo Via	Riq.A G6-H6
Panaccioni Piazza	Riq.A C6-D6
Panaccioni Via	Riq.A A4-E7
Pantano Campolungo Via	H3-I3
Parini G. Via	C.Stor.B5
Pascoli G. Via	G8-H8/C.Stor.B5-E5
Pastenella Via	E2
Patini Via	N9-N10

Peola Via	M6-N6
Pertini S. Viale	L8-M8
Pescara Via	Riq.A E3
Pescarola Via	H7-H8
Petrarca F. Via	C.Stor.B4
Piano T. Via	C.Stor.B3
Piave Piazza	F10
Pila Via	E2
Pinchera Via	F8-F9/C.Stor.A2-A3
Po Via	H8-H9/C.Stor.E5-E6
Polledrera Via	M9-L11
Ponari F. Via	C.Stor.C3
Ponte La Pietra Strada	A10-D10
Pozzo Via del	E1-E2
Provo Via	H10-H11
Puccini G. Via	C.Stor.B4
Pucicardi Via	I9-I10
Q	
Quadratilla Via	F10
14 Febbraio 1944 Piazza	C.Stor.C3-C4
R	
Raccordo Ausonia Via	F10
Rapido Via	G9-H9/C.Stor.C6-E7
Rea Abate Piazza	C.Stor.D2
Repubblica Corso della	F8-H8/C.Stor.A4-D4
Restagno P.C. Piazza	C.Stor.D3-E2
Restituta Via	C.Stor.B2-B3
Riccardo da S. Germano Via	C.Stor.A3-A4
Ricci Strada	Riq.A H6-L5
Rossini G. Via	C.Stor.C4-D4
S	
San Bartolomeo Via	I8-M7
San Basilio Corso	E2
San Basilio Piazza	E2
San Benedetto Piazza	C.Stor.B3
San Bertario Via	C.Stor.B2-B3
San Cesareo Via	Riq.A N5-O5
San Domenico Largo	C.Stor.B1
San Domenico Vertelle Via	G6-I4
San Germano Via	C.Stor.B3
San Giacomo Via	C.Stor.B1
San Giovanni Piazza	C.Stor.C3-D3
San Giovanni Via	C.Stor.D3
San Leonardo Fillieri Via	L5-L6
San Lorenzo Via	L6-M6
San Marco Via	F10-G9/C.Stor.B6-B7
San Michele Via	O4-P5
San Nicola Via	D12-C14
San Pasquale Via	G7-L6/C.Stor.C1-E1
San Rocco Via	E2

Sant'Angelo Via	F10
Sant'Anna Via	C.Stor.A1
Sant'Anna Vico	C.Stor.B1
Sant'Antonino Via	M8-P7
Sant'Antonio Via	C.Stor.B4
Sant'Apollinare Via	G11-G14/Riq.A E1-E7
Santa Brigida Via	G13-H13
Santa Brigida Via	Riq.A E2
Santa Libera Via	C.Stor.B2
Santa Maria Cantoni Via	Riq.A D5-E5
Santa Maria Via	Riq.A E3
Santa Scolastica Via	C9-D10
Saragat Viale	M8
Santa Scolastica Piazza	C.Stor.B2
Segni Viale	L8-M8
Selvone Via	Riq.A G5-H5
Selvotta Via	M8-P7
Sferracavalli Via	G7-H2
Solfegna Cantoni Via	A12-E10
Spaventa S. Via	C.Stor.B2-B3
Spineto Via	G1
Spirito Santo Largo	C.Stor.B1
Sprumaro Via	P7
T	
Tasso T. Via	C.Stor.B4
Telesio B. Via	C.Stor.C2
Teresio B. Via	C.Stor.C2-D2
Terme Via delle	G9-G10
Torino Via	C.Stor.C3-C4
Torricella Via	C.Stor.A1-A2
Tosti L. Via	C.Stor.A3-A4
Toti E. Piazza	C.Stor.B4
Toti Via	C.Stor.A3
Tribunale Via	C.Stor.B3-B4
Trieste Corso	Riq.A E3
Tychy Via	C.Stor.E4
V	
Vaglie Via	M6-M7
Vagni Via	C.Stor.A5-A6
Valente Via	Riq.A E3-H2
Valle Muscosa Via	Riq.A O6-P6
Vallone Via	E2
Vanlese Via	I8-L7
Varrone M.T. Largo	C.Stor.A3
Varrone M.T. Via	F8-G8/C.Stor.A3-B4
XX Settembre Via	G7-G8/C.Stor.C2-C3
Verdi G. Via	G8-G9/C.Stor.C4-C6
Verdi Vicolo	C.Stor.C4
Vespucci A. Via	C.Stor.D2
Vico G.B. Via	G7-G8/C.Stor.C2-C3

Vigili del Fuoco Piazza dei
Virgilio Via
Visochi G. Via
Volturno Traversa
Volturno Via
Z
Zamosch Via
Zuppariello Via

M9
G9/C.Stor.B5-B6
C.Stor.C3
H9
H9/C.Stor.D6-E7

H8/C.Stor.D3-E3
Riq.A H3-H4