



Questa mappa Vi è offerta da Geoplan

www.geoplan.it

Geoplan è la filiale italiana della “Städte-Verlag E.v.Wagner & J. Mitterhuber GmbH” di Stoccarda, Azienda multinazionale leader a livello mondiale nel settore cartografico, operante da 60 anni in tutta Europa e negli USA, specializzata nella produzione di piante di città e di carte geografiche di alta qualità in collaborazione con le amministrazioni comunali.

COPYRIGHT

Tutti i contenuti delle pagine costituenti il presente documento sono Copyright © 2017. Tutti i diritti riservati.

I contenuti quali ad esempio, cartografie, testi, grafici icone, sono di esclusiva proprietà di Geoplan s.r.l. e sono protetti dalle leggi italiane ed internazionali sul diritto d'autore. I contenuti delle pagine del presente documento non possono, né totalmente, né in parte, essere copiati, riprodotti, alterati, trasferiti, caricati o pubblicati o distribuiti in qualsiasi modo, duplicati su altri siti web, riviste cartacee e cdrom, senza la preventiva autorizzazione della Geoplan s.r.l., indipendentemente dalle finalità di lucro, fatta salva la possibilità di immagazzinarli nel proprio computer o di stampare estratti delle pagine del sito Geoplan unicamente per utilizzo personale.

L'autorizzazione va chiesta per iscritto, anche via posta elettronica e si ritiene accettata soltanto con un preciso assenso del legale rappresentante di Geoplan s.r.l., sempre per iscritto. Il silenzio non dà luogo ad alcuna autorizzazione.

In ogni caso di riproduzione delle cartografie realizzate e di proprietà della Geoplan s.r.l. dovrà essere indicato, sulla parte riprodotta e in maniera evidente la seguente dicitura: “L'autore originale è Geoplan s.r.l. e tutti i diritti sono ad essa riservati.”

Qualsiasi violazione dei diritti esclusivi spettanti a Geoplan s.r.l. in relazione ai contenuti citati e ogni utilizzo diverso da quello sopra descritto è vietata e verrà sanzionata e perseguita nei termini stabiliti dalla legge sul diritto d'autore. La Geoplan s.r.l. agirà inoltre per il risarcimento di tutti i danni subiti.

Scala 1:10.000 1cm. = 100 mt.

0mt. 100 200 300 400 500

LEGENDA

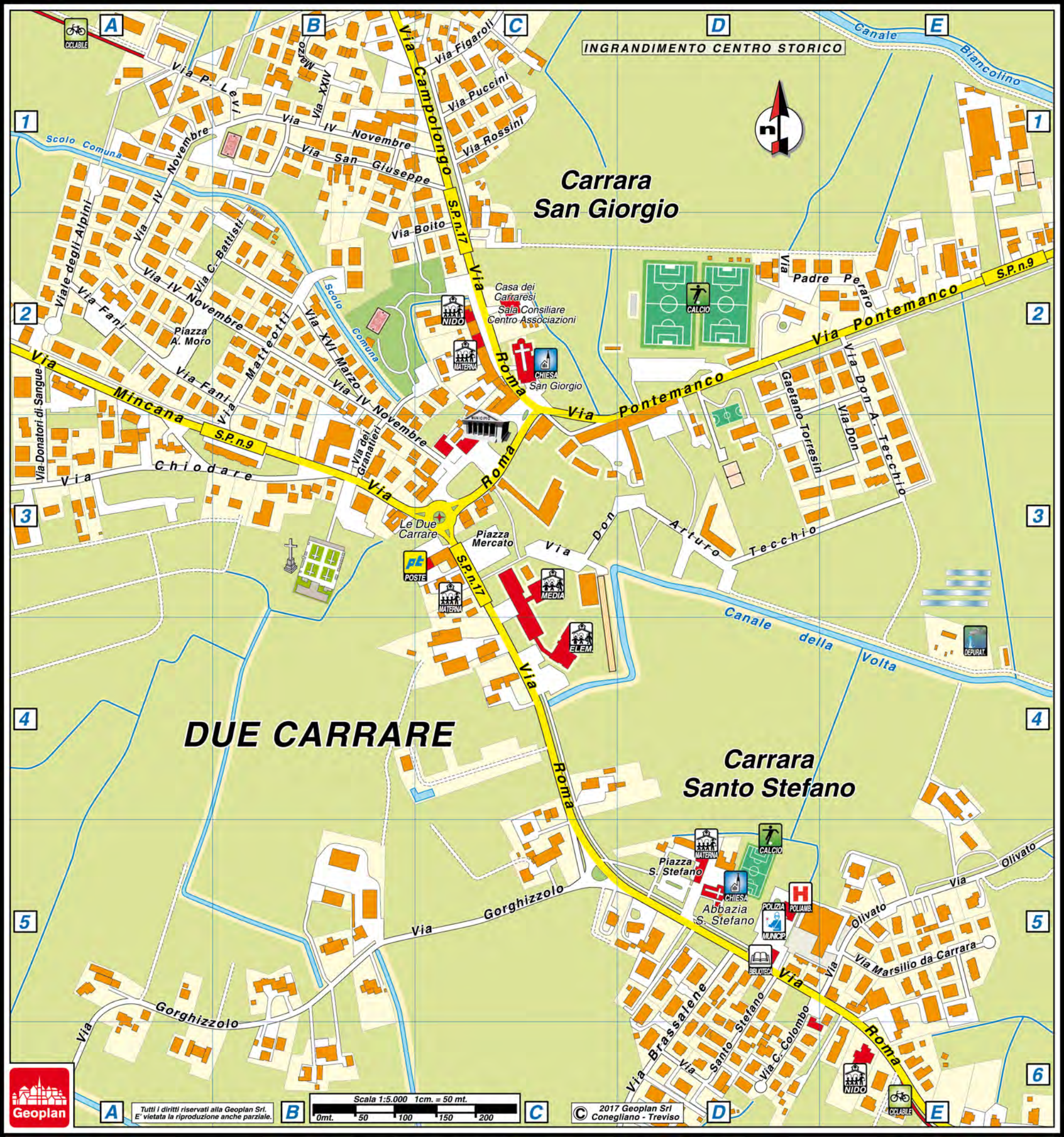
- Autostrada
- Strada Statale
- Strada Provinciale
- Strada principale
- Strada secondaria
- Strada a viabilità limitata
- Strada carrareccia o privata
- Pista ciclabile
- Confini Comunali



Questa cartografia è visibile scaricabile e stampabile dal sito www.geoplan.it




LIMITI AMMINISTRATIVI

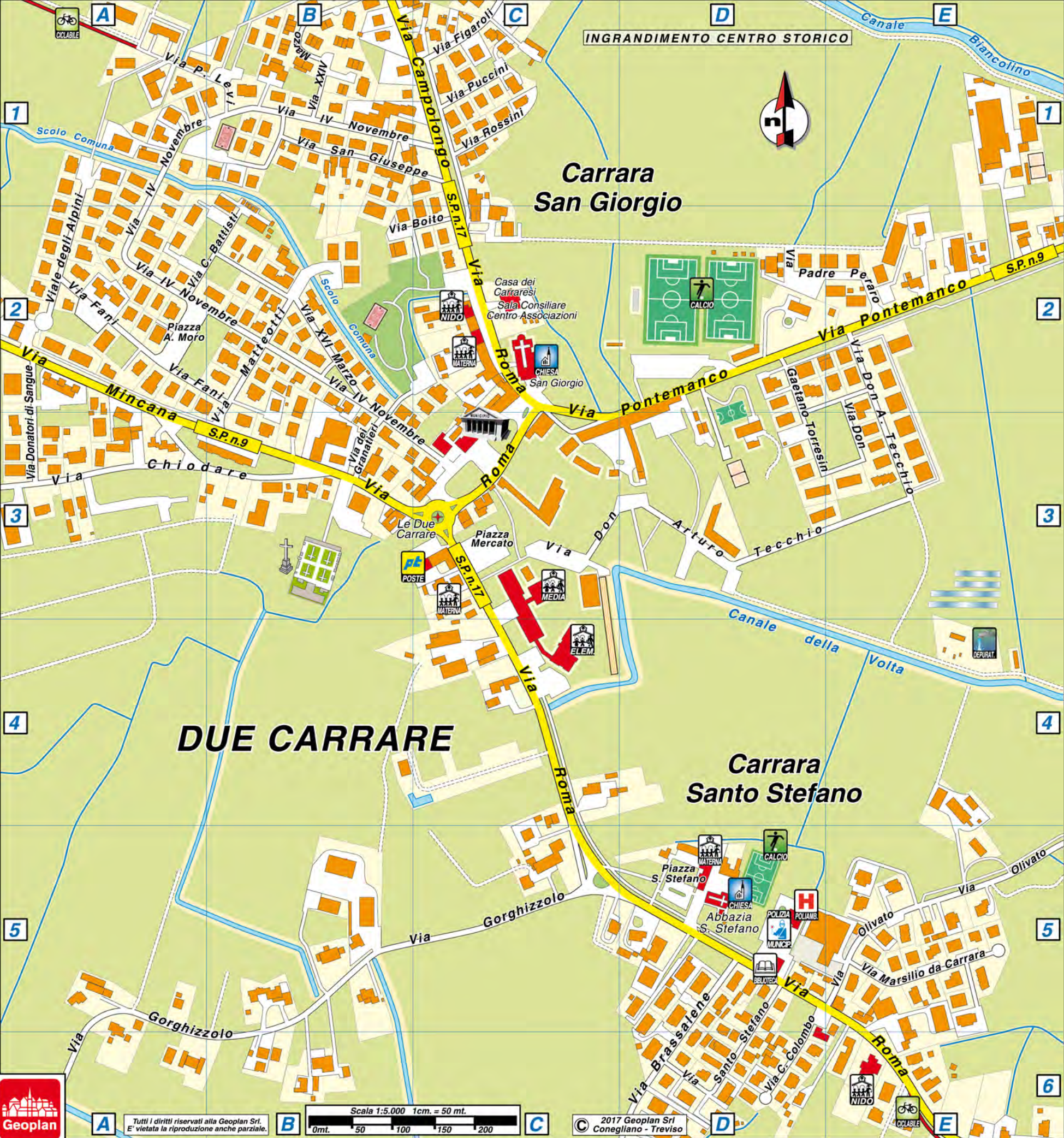


INGRANDIMENTO CENTRO STORICO


Carrara San Giorgio

Carrara Santo Stefano

DUE CARRARE



Tutti i diritti riservati alla Geoplan Srl.
E' vietata la riproduzione anche parziale.



© 2017 Geoplan Srl
Conegliano - Treviso

SCALA 1: 10.000

Geoplan

PADOVA



Chiesa del Pigozzo

Conca di Battaglia

Chiodare

MONSELICE
BATTAGLIA TERME

Strada Statale Adriatica n. 16
Canale
Vigenzone



Ponte di Chiodare



Museo Navigazione Fluviale



CAMPO SPORTIVO

Via Piave
Via Montegrappa
Via Gorizia
Via Trieste
Via Trento
Via Vittorio Veneto
Via Gorghizzolo



BICELE
CICLABILE

Via
pau.
Inferiore

Tutti i diritti riservati alla Geoplan Srl.
E' vietata la riproduzione anche parziale.

© 2017 Geoplan Srl
Conegliano - Treviso

A

A

B

1

1

2

2

3

3

A

B

DUE CARRARE

A 13

STRADARIO DI DUE CARRARE

A

Adriatica Strada Statale

A6-D1/Riq.A A1-A2

Alighieri Via

Riq.B A2

Alpini Viale degli

C9/C.Stor.A1-A2

Artigianato Via dell'

D1

B

Battisti C. Via

D9/C.Stor.A2-B2

Biancolino Via

G9

Boito Arrigo Via

D9/C.Stor.B2-C2

Bolzani Via

Riq.B A2-A3

Bonomo Don L. Piazza

E2

Brassalene Via

D12-E11/F11-F12/C.Stor.D5/D6

C

Cà Erizzo Via

F11-G11

Callegaro Via

Riq.B A2

Campolongo Via

A5-D9/C.Stor.B1-C1

Centro Terradura Via

E2-E3

Chiodare Via

A10-D10/C.Stor.A3-B3/Riq.A A2-B2

Colombo C. Via

E11/C.Stor.D5-D6

Conselvana Via

Riq.B C1-C3

Corso Via

F11-F12

Crivellaro E. Via

D3

Cuccara Via

E3-G5

D

D'Annunzio G. Via

C3

De Curtis Antonio (Totò) Via

D1-D2

De Sica Vittorio Via

D1-D2

Di Vittorio G. Via

F9-G9

Donatori di Sangue Via dei

C9-C10/C.Stor.A2-A3

Due Torri Via

Riq.B A1-A2

Durante D. Via

Riq.B A2

F

Fani Via

C9-D9/C.Stor.A2-B2

Fermi E. Via

C3

Figaroli Via

D9-F6-G8/C.Stor.C1

Fornasette Via

Riq.B A2-B2

Foscolo U. Via

D2-E3

Fratelli Cervi Via

E2

G

Galilei Galileo Via

C3

Gorghizzolo Via

A11-A12/C12-D11/C.Stor.A6-C5/Riq.A B3

Gorizia Via	Riq.A A3-B3
Granatieri Via dei	D9-D10/C.Stor.B3
Granze Sinistro Via	C2-D1
I	
Industria Via dell'	Riq.B A3-C2
L	
Leopardi G. Via	D3-E3
Levi P. Via	C9-D9/C.Stor.A1-B1
Lisca Via da	F7-G5-G7
M	
Majorana E. Via	C3
Manzoni Via	Riq.B A1-A2
Marconi G. Via	C2-C3
Marsilio da Carrara Via	E11/C.Stor.E5
Martiri di P.za Fontana L.go	E2
Martiri di P.za Fontana Via	E2
Mattei E. Via	C2
Matteotti Via	D9/C.Stor.B2-B3
Mercato Piazza	D10/C.Stor.C3
Mezzavia Via	C3-F2
Mincana Via	A8-C9/C.Stor.A2-A3
Montale E. Piazza	E2
Montegrappa Via	Riq.A A3
Monticello Via	A7-A8
Moro Aldo Via	C9-D9/C.Stor.A2
N	
Nespollari Via	F11-G11
O	
Olivato Via	E11-F10/C.Stor.E5
P	
Palazzina Via	E5-G5/Riq.B A1-A2
Palù Inferiore Via	Riq.A A2-A3
Pascoli G. Via	D2-D3
Peraro Padre C. Via	E9/C.Stor.D2-E2
Petrarca Via	Riq.B A2
Piave Via	Riq.A A2-A3
Piemonte Via	Riq.B B2-C2
Ponte di Riva Via	F12-G9
Pontemanco Via	E9-G8-G9/C.Stor.C2-E2
Puccini Via	D9/C.Stor.C1
Q	
Quasimodo S. Via	D2-D3

Quattro Novembre Via	C9-D9-D10/C.Stor.A2-B1-C3
R	
Rio Via da	G8/Riq.B A2-C1
Roma Via	D9-E11/C.Stor.B3-C2-E6
Rossini Via	D9/C.Stor.C1
S	
Saleto Via	Riq.B A3-C3
Saline Via	A4-E8
San Biagio Via	Riq.B A2-B2
San Francesco Via	E2
San Giuseppe Via	D9/C.Stor.B1-C1
San Leopoldo Via	Riq.B A1
San Pelagio Via	D3-F6
Sant'Antonio Via	C2-E2
Santo Stefano Piazza	E11/C.Stor.D5
Santo Stefano Via	E11/C.Stor.D5-D6
Sedici Marzo Via	D9/C.Stor.B2
Strade Interne Via	F3-G3
T	
Tecchio Don Arturo Via	D10-E9/C.Stor.C3-E2
Torresin Don Gaetano Via	E9-E10/C.Stor.D2-E3
Trento Via	Riq.A A3-B3
Trieste Via	Riq.A A3-B3
U	
Ungaretti G. Via	E2
V	
Veneto Via	Riq.B B2-C2
Ventiquattro Marzo Via	D8-D9/C.Stor.B1
Verdi Giuseppe Via	D7-F3
Vittorio Veneto Via	Riq.A A2-B3
Vò di Placca Via	D1-E3
Volta A. Via	C4-D3

