

Questa mappa Vi è offerta da Geoplan

www.geoplan.it

Geoplan è la filiale italiana della “Städte-Verlag E.v.Wagner & J. Mitterhuber GmbH” di Stoccarda, Azienda multinazionale leader a livello mondiale nel settore cartografico, operante da 60 anni in tutta Europa e negli USA, specializzata nella produzione di piante di città e di carte geografiche di alta qualità in collaborazione con le amministrazioni comunali.

COPYRIGHT


Tutti i contenuti delle pagine costituenti il presente documento sono Copyright © 2015. Tutti i diritti riservati.

I contenuti quali ad esempio, cartografie, testi, grafici icone, sono di esclusiva proprietà di Geoplan s.r.l. e sono protetti dalle leggi italiane ed internazionali sul diritto d'autore. I contenuti delle pagine del presente documento non possono, né totalmente, né in parte, essere copiati, riprodotti, alterati, trasferiti, caricati o pubblicati o distribuiti in qualsiasi modo, duplicati su altri siti web, riviste cartacee e cdrom, senza la preventiva autorizzazione della Geoplan s.r.l., indipendentemente dalle finalità di lucro, fatta salva la possibilità di immagazzinarli nel proprio computer o di stampare estratti delle pagine del sito Geoplan unicamente per utilizzo personale.

L'autorizzazione va chiesta per iscritto, anche via posta elettronica e si ritiene accettata soltanto con un preciso assenso del legale rappresentante di Geoplan s.r.l., sempre per iscritto. Il silenzio non dà luogo ad alcuna autorizzazione.

In ogni caso di riproduzione delle cartografie realizzate e di proprietà della Geoplan s.r.l. dovrà essere indicato, sulla parte riprodotta e in maniera evidente la seguente dicitura: “L'autore originale è Geoplan s.r.l. e tutti i diritti sono ad essa riservati.”

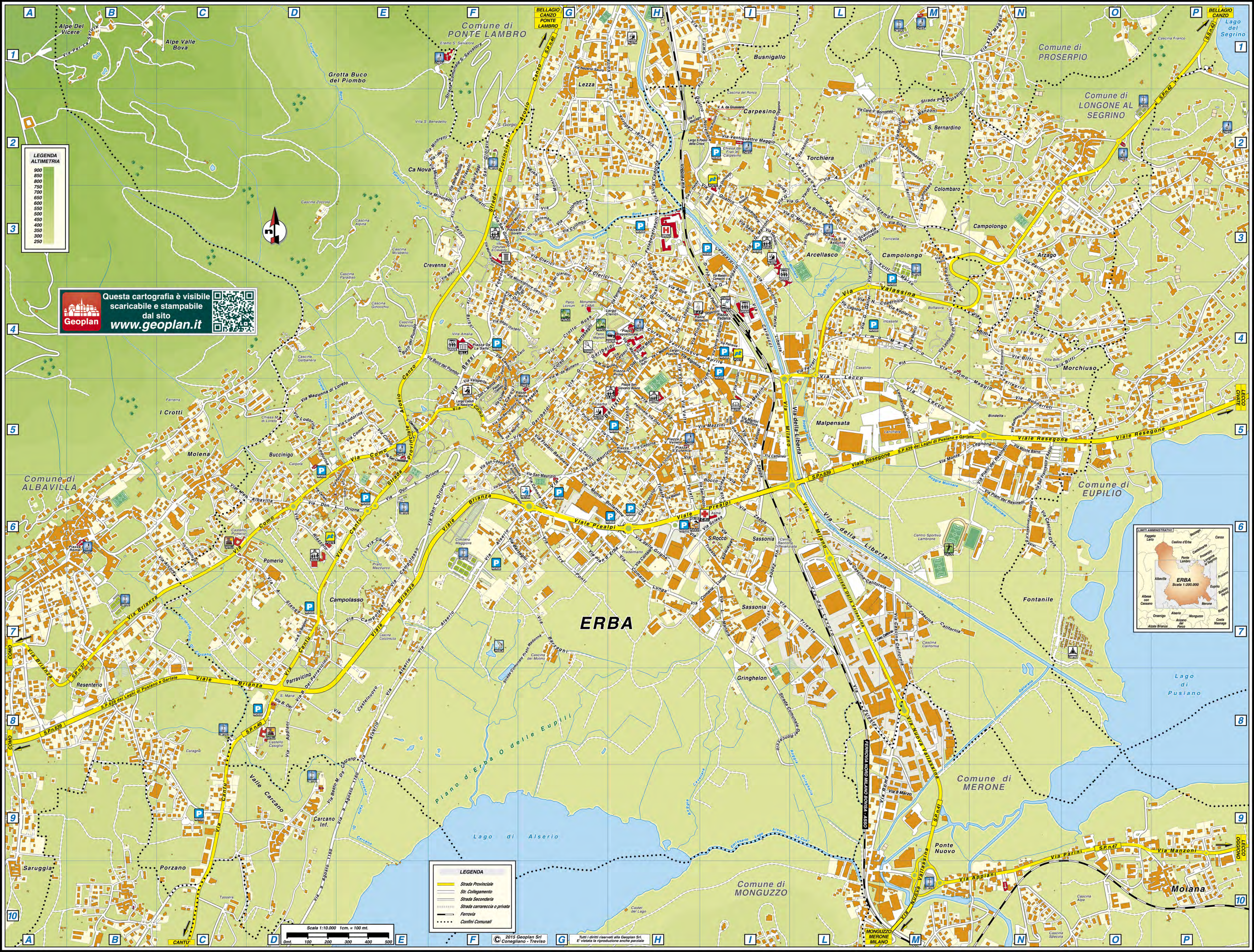
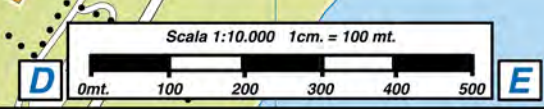
Qualsiasi violazione dei diritti esclusivi spettanti a Geoplan s.r.l. in relazione ai contenuti citati e ogni utilizzo diverso da quello sopra descritto è vietata e verrà sanzionata e perseguita nei termini stabiliti dalla legge sul diritto d'autore. La Geoplan s.r.l. agirà inoltre per il risarcimento di tutti i danni subiti.



Questa cartografia è visibile
scaricabile e stampabile
dal sito
www.geoplan.it

LEGENDA

- Strada Provinciale
- Str. Collegamento
- Strada Secondaria
- Strada carrareccia o privata
- Ferrovia
- Confini Comunali



Comune di PONTE LAMBRO

Comune di PROSERPIO

Comune di LONGONE AL SEGRINO

Comune di ALBAVILLA

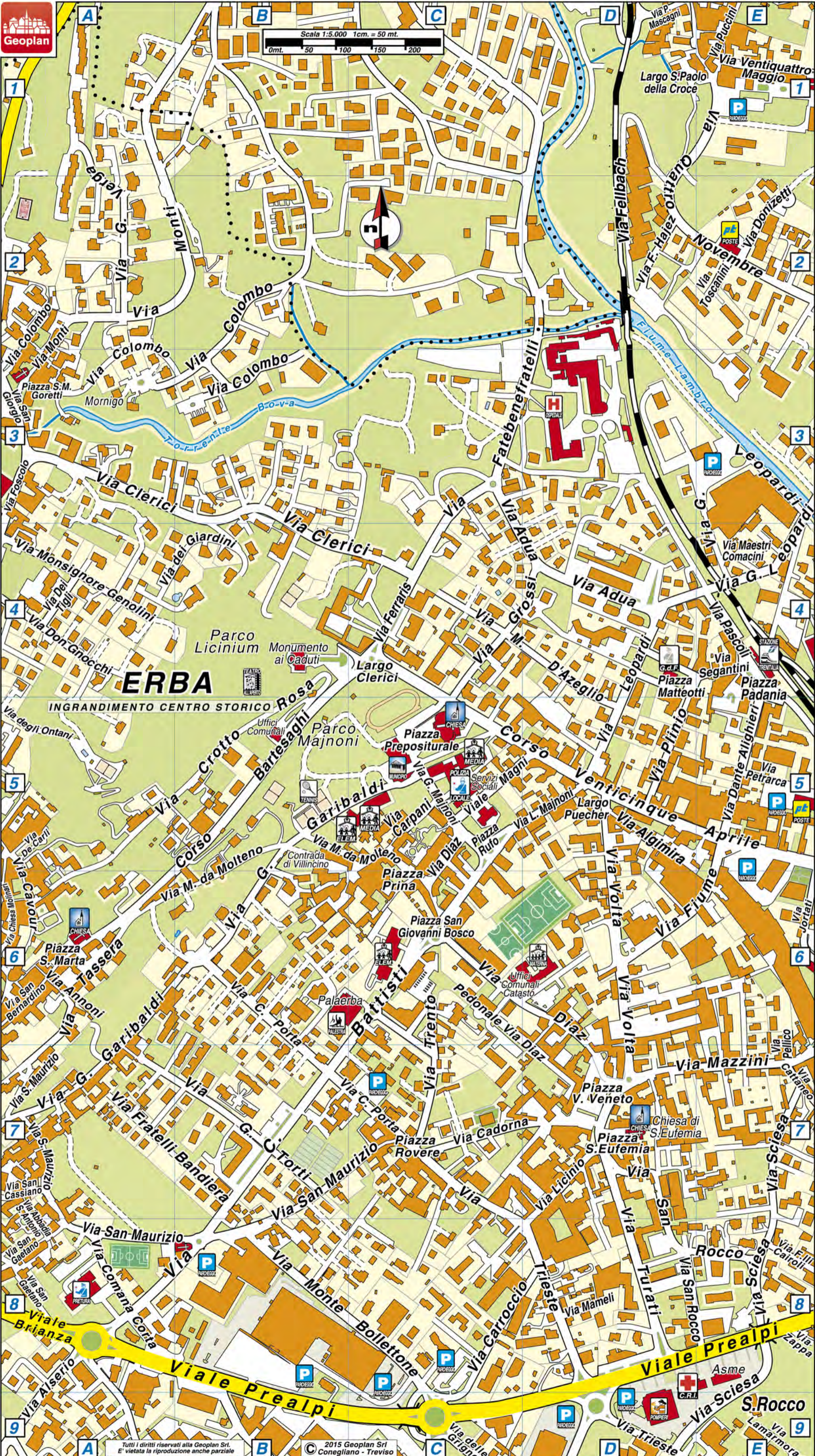
Comune di EUPILIO

ERBA

Comune di MERONE

Comune di MONGUZZO

MOIANA



ERBA

INGRANDIMENTO CENTRO STORICO

STRADARIO DI ERBA

A

| | |
|---------------------------------|--------------------|
| Adua Via | H3-H4/C.Stor.C3-E4 |
| Albavilla Via per | C6-D6 |
| Alighieri D. Via | I4/C.Stor.E5 |
| Alserio Via | E8-G6/C.Stor.A8-A9 |
| Annoni Via | F5-G5/C.Stor.A6 |
| Appiani Via | D8-D9 |
| Arcore Via | B6-C7 |
| Argimira Via | H4-I4/C.Stor.D5 |
| Arosio Canzo Strada Provinciale | E6-G1 |

B

| | |
|------------------------------|--------------------|
| Balbor Via | F3-F4 |
| Bandiera F.Ili Via | G5/C.Stor.A7-B7 |
| Bartesaghi Corso | G4-G5/C.Stor.A6-C4 |
| Barzaghi Via | F6-G8 |
| Bassi Via | E5-F4 |
| Battisti C. Via | G6-H4/C.Stor.A8-C6 |
| Beato Michele Da Carcano Via | D9-E8 |
| Beccaria Via | M3-M4 |
| Bellini Via | M2-M3 |
| Betulle Via delle | F2-F3 |
| Biffi Via | N4-O4 |
| Borromeo Card. F. Via | L2-M2 |
| Brianza Viale | A8-G6/C.Stor.A8 |
| Brugora Via | L3 |
| Buco del Piombo Via | E4-F4 |
| Buonarroti Via | N4-O5 |

C

| | |
|--------------------------|--------------------|
| Cadorna Via | H5/C.Stor.C7-D7 |
| Caduti di Nassyria Largo | F5 |
| Cagnola Via | L4 |
| Cairolì F.Ili Via | I5-I6/C.Stor.E8 |
| Campolasso Via | D7-E6 |
| Cantù Via | C10-E6 |
| Carducci Via | I3-I4 |
| Carpani Via | H4/C.Stor.C5 |
| Carroccio Via | H6/C.Stor.C9-D8 |
| Cascina California Via | L6-N7 |
| Cascina Gera Via | N6 |
| Castani Via dei | F2 |
| Castello Piazza | F5 |
| Castelnuovo Via | D8-E8 |
| Cattaneo Via | I5/C.Stor.E7 |
| Cavour Via | F4-F5/C.Stor.A5-A6 |
| Ceriani Via | D6 |
| Clerici Largo | G4-H4/C.Stor.C4 |
| Clerici Via | F3-H4/C.Stor.A3-C4 |

| | |
|-------------------------|--------------------|
| Colombo Via | F3-G3/C.Stor.A2-B3 |
| Comana Corta Via | G6/C.Stor.A8 |
| Comana Lunga Via | G6-H7 |
| Como Via | A7-F5 |
| Copernico N. Via | L4-M4 |
| Cortale Via | H6 |
| Corti Via | E6 |
| Crotto Rosa Via | F4-G4/C.Stor.A6-B5 |
| D | |
| D'Azeglio M. Via | H4/C.Stor.C4-D5 |
| D'Oggiono M. Via | I2 |
| Da Vinci L. Via | M4-M5 |
| De Carli Via | F4/C.Stor.A5 |
| De La Salle Piazza | F4 |
| Dei B. Via | D8 |
| Dei Parravicini B. Via | D7-D8 |
| Di Belgioso B. Via | D7 |
| Diaz Via | H5/C.Stor.C5-D7 |
| Diaz Via Pedonale | H5/C.Stor.C6-D7 |
| Diciotto Marzo Via | L3-M4 |
| Donizetti Via | I2-I3/C.Stor.E2 |
| F | |
| Faggi Via dei | F2-F3 |
| Fatebenefratelli Via | H3-H4/C.Stor.C4-D2 |
| Fellbach Via | H2-H3/C.Stor.D2 |
| Ferrari C. Via | L4 |
| Ferraris Via | H4/C.Stor.C4 |
| Fiume Via | H5-I4/C.Stor.D6-E5 |
| Foscolo Via | F3-F4/C.Stor.A3-A4 |
| Frassini Via dei | F2-F3 |
| G | |
| Galilei G. Via | L3 |
| Galvani Via | I3 |
| Garibaldi Via | F5-G4/C.Stor.A7-C5 |
| Genolini Monsignore Via | F3-G4/C.Stor.A4 |
| Gernietto Via | E5 |
| Giardini Via dei | G3-G4/C.Stor.A4-B4 |
| Gnocchi Don Via | F4-G4/C.Stor.A4 |
| Grigne Via delle | H6-H7/C.Stor.C9 |
| Grossi Via | H3-H4/C.Stor.C4-D4 |
| Grotto Rosa Via | F5-G4 |
| H | |
| Hajez Via | H3-I2/C.Stor.D2 |
| I | |
| Isonzo Via | L2 |
| J | |
| Jortati Via | I4-I5/C.Stor.E6 |
| K | |

| | |
|---|--------------------|
| Keplero Via | M4 |
| L | |
| Laghi di Pusiano e Garlate Str. Prov. 639 dei | A8-G6 |
| Lamarmora Via | I6/C.Stor.E9 |
| Landolfo Da Carcano Via | C6 |
| Lavoro Via del | L6-L7 |
| Lecco Via | L4-N5 |
| Leopardi Via | H4-I3/C.Stor.D5-E3 |
| Libertà Via della | I4-M7 |
| Licinio Via | H5/C.Stor.D7-D8 |
| Lodorina Via | D5-E5 |
| M | |
| Madonna di Loreto Via | D5-E5 |
| Maestri Comacini Via | I3-I4/C.Stor.E4 |
| Magni Viale | H4/C.Stor.C5-D5 |
| Majnoni L. Via | H4/C.Stor.C5-D5 |
| Mameli Via | H6/C.Stor.D8 |
| Manara L. Via | I7 |
| Manzoni A. Via | L2-M2 |
| Marchioro Da Molteno Via | G5-H4/C.Stor.A6-C5 |
| Marconi G. Via | I4-L3 |
| Martiri di Belfiore Via | I5 |
| Mascagni P. Via | H2-I2/C.Stor.D1 |
| Matteotti Piazza | I4/C.Stor.D4 |
| Mauri Via | F3-F4 |
| Mazzini Via | H5-I4/C.Stor.D7-E7 |
| Meucci Via | M4 |
| Milano Via | I4-M8 |
| Minoretti Via | F2-F3 |
| Molinari Chiesa Via | F4-F5/C.Stor.A6 |
| Monte Barro Via | N5 |
| Monte Bollettone Via | G6-H6/C.Stor.B8-C9 |
| Monti Via | F3-G2/C.Stor.A3-B1 |
| Monza Don L. Via | F5 |
| O | |
| Ontani Via degli | F4-G4/C.Stor.A5 |
| Orione Don L. Via | D6-F7 |
| P | |
| Padania Piazza | I4/C.Stor.E4 |
| Palanzone Monte Via | F3 |
| Parini Via | F4-F5 |
| Pascoli Via | I4/C.Stor.E4 |
| Passerini Via | D6-E6 |
| Pellegrini Via | N4-N5 |
| Pellico Via | I5/C.Stor.E6-E7 |
| Petrarca Via | I4/C.Stor.E5 |
| Pian d'Erba Via | G6-H6 |
| Piani dei Resinelli Via | N5-N6 |

| | |
|-------------------------------|--------------------|
| Plinio Via | H4-I4/C.Stor.D5 |
| Pontida Via | I7 |
| Porta C. Via | G5-H5/C.Stor.B6-C7 |
| Prato Madonna Strada Comunale | F8-G7 |
| Prealpi Viale | G6-I6/C.Stor.A8-E8 |
| Prepositurale P.za | H4/C.Stor.C5 |
| Primo Maggio Via | I4-N5 |
| Prina Piazza | H4/C.Stor.C5-C6 |
| Proserpio Str. per | M1-M2 |
| Puccini Via | I2/C.Stor.E1 |
| Puecher Largo | H4/C.Stor.D5 |
| Q | |
| IV Novembre Via | I1-I3/C.Stor.E1-E2 |
| R | |
| Resegone Viale | L6-O5 |
| Riazzolo Via | D6 |
| Robinie Via delle | F4 |
| Roma Piazza | I4 |
| Rona Strada Comunale di | E8-F7 |
| Roncaccio Str. Com. del | I7-L9 |
| Rossini Via | I3 |
| Rovere Piazza | H5/C.Stor.C7 |
| Rufo Piazza | H4/C.Stor.C5 |
| S | |
| Sala Via | I3 |
| Salute Via per la | A1-B1 |
| San Bernardino Via | F5/C.Stor.A6 |
| San Cassiano Via | E5 |
| San Cassiano Via | F5-G5/C.Stor.A7 |
| San Francesco d'Assisi Via | N5-N6 |
| San Gaetano Via | F6-G6/C.Stor.A8 |
| San Giorgio Via | F3/C.Stor.A3 |
| San Giovanni Bosco Piazza | H5/C.Stor.C6 |
| San Maurizio Via | F5-H5/C.Stor.A6-C7 |
| San Paolo della Croce Largo | H2-I2/C.Stor.D1-E1 |
| San Rocco Via | H5-I6/C.Stor.D7-E8 |
| San Salvatore Strada Comunale | F1-F2 |
| Sant'Antonio Abbadia Via | F5-F6/C.Stor.A7-A8 |
| Sant'Eufemia P.za | H5/C.Stor.D7 |
| Santa Maria Assunta Piazza | L3 |
| Santa Maria Goretti Piazza | F3/C.Stor.A3 |
| Santa Marta P.za | G5/C.Stor.A6 |
| Sanzio R. Via | N5 |
| Sciesa Via | H6-I5/C.Stor.D9-E7 |
| Segantini Via | I4/C.Stor.E4 |
| Silva Via | M3 |
| Stampa Via | L2-M3 |
| Stanga A. Via | C6-D7 |

| | |
|-----------------------------|--------------------|
| Stoppani Via | L3 |
| T | |
| Tassera Via | F5-G5/C.Stor.A6 |
| Tigli Via dei | F4-G4/C.Stor.A4 |
| Tommaseo Via | M2-M3 |
| Torricella Scalinata | L3-M3 |
| Torti G. Via | G5/C.Stor.A7-B7 |
| Toscanini Via | I3/C.Stor.E2 |
| Tre Ponti Via | G6-G7 |
| Trento Via | H5/C.Stor.C6-C7 |
| Trieste Via | H5-M8/C.Stor.C7-D9 |
| Turati Via | H5-H6/C.Stor.D7-D8 |
| V | |
| Valaperta Via | F5 |
| Valassina Strada della | L7-L10 |
| Valassina Via | L4-M3 |
| Vanossi Via | I5 |
| XXIV Maggio Via | I2-L3/C.Stor.E1 |
| XXV Aprile Corso | H4-I4/C.Stor.C4-E5 |
| Verdi G. Via | I2-L3 |
| Verga G. Via | G2-G3/C.Stor.A1-A2 |
| Verri P. Via | M3 |
| Vittorio Veneto Piazza | H5/C.Stor.D7 |
| Volontari della Libertà Via | I3-I4 |
| Volta Via | H4-H5/C.Stor.D5-D7 |
| Z | |
| Zappa Via | I5-I7/C.Stor.E8 |