

**Questa mappa Vi è offerta da Geoplan**

**[www.geoplan.it](http://www.geoplan.it)**

**Geoplan è la filiale italiana della “Städte-Verlag E.v.Wagner & J. Mitterhuber GmbH” di Stoccarda, Azienda multinazionale leader a livello mondiale nel settore cartografico, operante da 60 anni in tutta Europa e negli USA, specializzata nella produzione di piante di città e di carte geografiche di alta qualità in collaborazione con le amministrazioni comunali.**

#### **COPYRIGHT**

Tutti i contenuti delle pagine costituenti il presente documento sono Copyright © 2017. Tutti i diritti riservati.

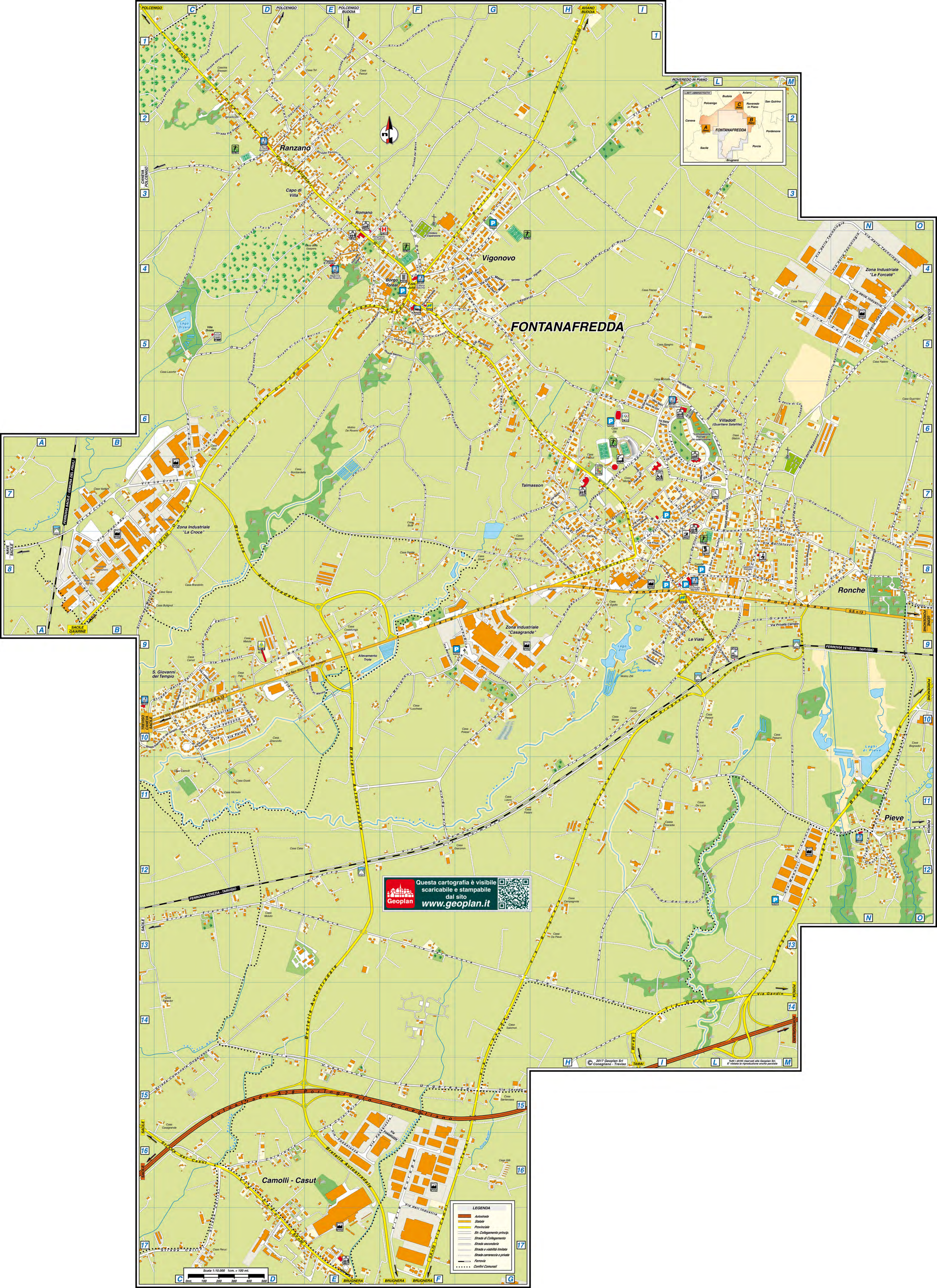
I contenuti quali ad esempio, cartografie, testi, grafici icone, sono di esclusiva proprietà di Geoplan s.r.l. e sono protetti dalle leggi italiane ed internazionali sul diritto d'autore. I contenuti delle pagine del presente documento non possono, né totalmente, né in parte, essere copiati, riprodotti, alterati, trasferiti, caricati o pubblicati o distribuiti in qualsiasi modo, duplicati su altri siti web, riviste cartacee e cdrom, senza la preventiva autorizzazione della Geoplan s.r.l., indipendentemente dalle finalità di lucro, fatta salva la possibilità di immagazzinarli nel proprio computer o di stampare estratti delle pagine del sito Geoplan unicamente per utilizzo personale.

L'autorizzazione va chiesta per iscritto, anche via posta elettronica e si ritiene accettata soltanto con un preciso assenso del legale rappresentante di Geoplan s.r.l., sempre per iscritto. Il silenzio non dà luogo ad alcuna autorizzazione.

In ogni caso di riproduzione delle cartografie realizzate e di proprietà della Geoplan s.r.l. dovrà essere indicato, sulla parte riprodotta e in maniera evidente la seguente dicitura: “L'autore originale è Geoplan s.r.l. e tutti i diritti sono ad essa riservati.”

Qualsiasi violazione dei diritti esclusivi spettanti a Geoplan s.r.l. in relazione ai contenuti citati e ogni utilizzo diverso da quello sopra descritto è vietata e verrà sanzionata e perseguita nei termini stabiliti dalla legge sul diritto d'autore. La Geoplan s.r.l. agirà inoltre per il risarcimento di tutti i danni subiti.





Questa cartografia è visibile  
scaricabile e stampabile  
dal sito  
[www.geoplan.it](http://www.geoplan.it)



- LEGENDA**
- Autostada
  - Statale
  - Provinciale
  - Strada di collegamento privato
  - Strada di collegamento
  - Strada secondaria
  - Strada a viabilità limitata
  - Strada commerciale o privata
  - Ferrovia
  - Canali Comunali

Scale 1:10.000 1cm = 100 mt

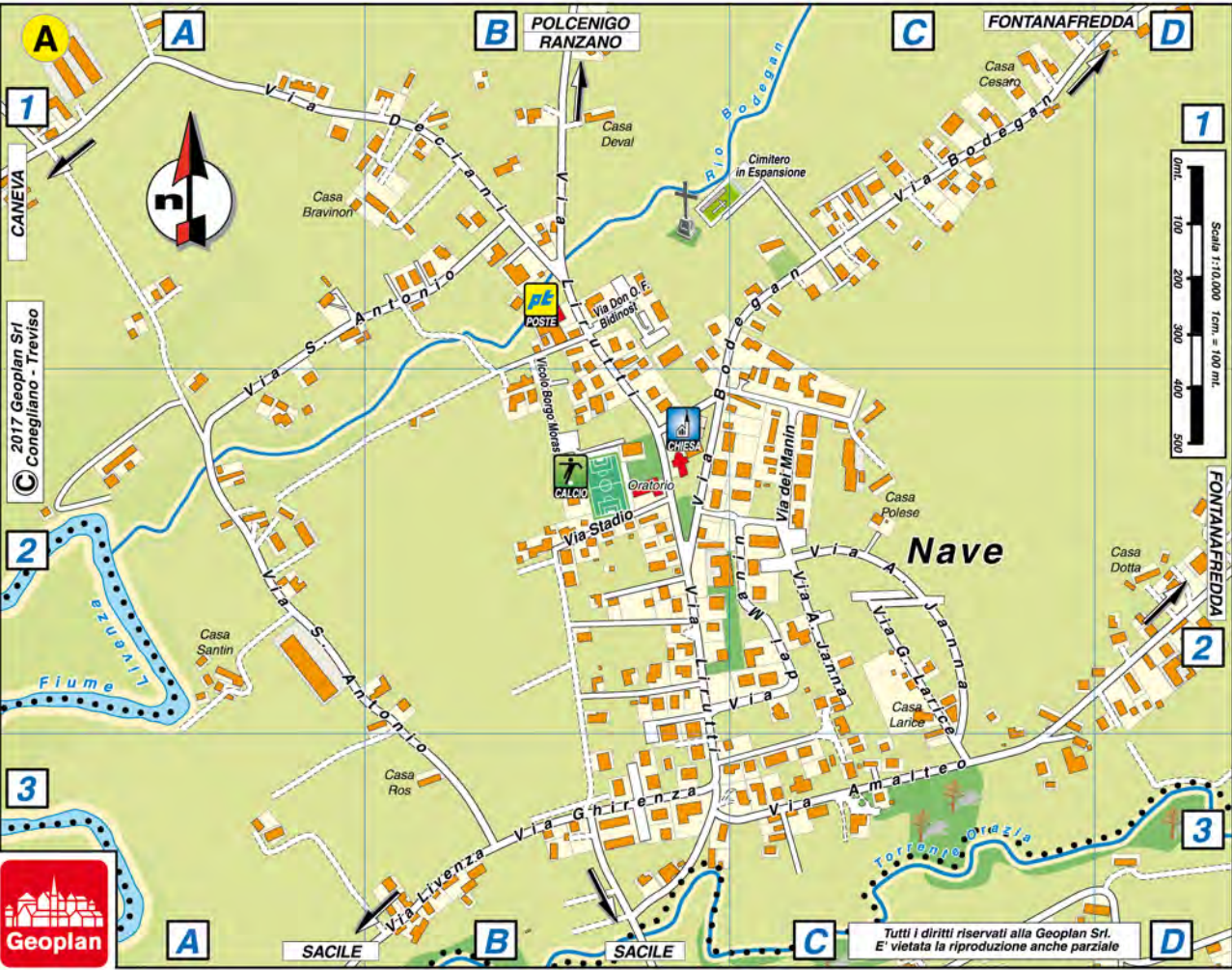
© 2017 Geoplan Srl  
Colognola - Treviso

Tutti i diritti riservati alla Geoplan Srl.  
E' vietata la riproduzione senza permesso.









**B** POLCENIGO  
RANZANO

**C** FONTANAFREDDA

**A**

**D**

**1**

**1**

**2**

**2**

**3**

**3**



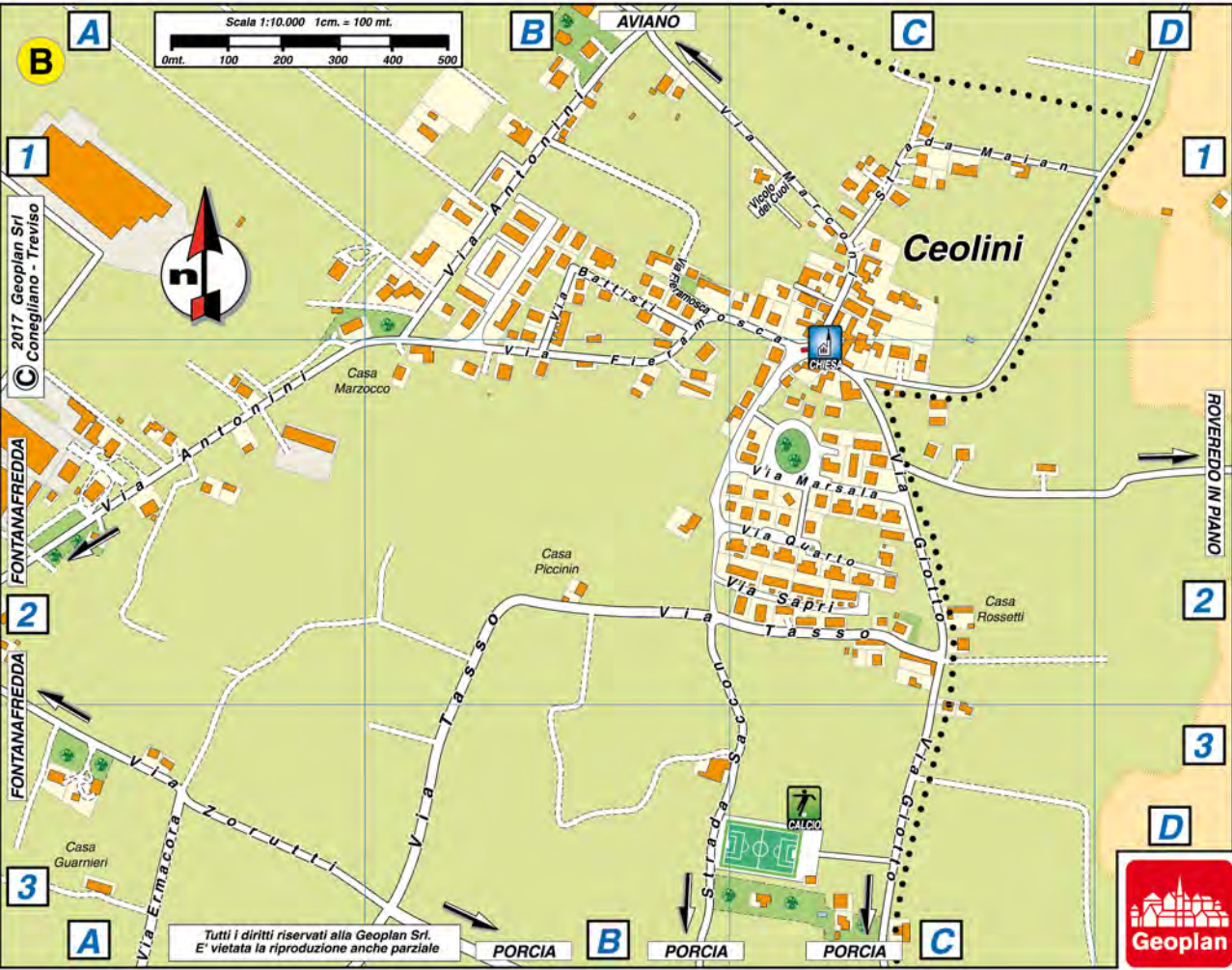
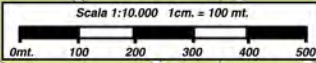
Tutti i diritti riservati alla Geoplan Srl.  
E' vietata la riproduzione anche parziale

**A**

**B** SACILE

**C**

**D**



2017 Geoplan Srl  
Conegliano - Treviso

FONTANAFREDDA

FONTANAFREDDA

Tutti i diritti riservati alla Geoplan Srl.  
E' vietata la riproduzione anche parziale







## STRADARIO DI FONTANAFREDDA

### A

Albalonga Via	N8
Alighieri Dante Via	D3-E3
Amalteo Via	Riq.A B3-D2
Anello del Sole Via	I6-L7/C.Stor.C1
Antonini Via	N5-O5/Riq.B A2-B1
Aquileia Via	L7/C.Stor.C2
Ariosto Via	M8-N8

### B

Bandida Strada detta	L6
Bandide Strada delle	M6-N5
Baracca F. Via	F4-L1/Riq.C B3-D2
Barus Strada del	F2-F3
Battisti Via	Riq.B B1-B2
Bellini Via	F4-H1/Riq.C A3-B1
Bidinost Don O.F. Via	Riq.A B1
Bixio Via	I9-L9/C.Stor.B5-C5
Bodegan Via	Riq.A B2-C1
Boito Via	D5-E4
Borgo Moras Vicolo	Riq.A B1-B2
Bortoluzzi Via	M8/C.Stor.E3-F3
Brigata Osoppo Via	B9-F4
Brugnera Via	G13-M9/C.Stor.D6-F6
Brustolada Strada della	D5-D6
Buonarroti Via	I7-M7/C.Stor.A2-E2

### C

Caduti di Nassiriya Via	I9/C.Stor.B6
Caldolino Strada detta di	F3-G2
Calesella Via	E3
Campagna Strada detta di	M6
Campo Bianco Strada di	F1-G1
Canova Via	F5
Capovilla Strada	E3
Capri Via	E2
Carducci Via	L8-N5/C.Stor.D4-E1
Cartesio Vicolo	H8
Carraio Via Privata	M9/C.Stor.E5-F5
Casut Via	C16-E17
Cavalieri di Vittorio Veneto Via	I7/C.Stor.A2-B2
Cavour Via	H7-I8/C.Stor.A1-A3
Cesiol Strada del	M8/C.Stor.E4-F3
Chiaradia Via	D16-E15
Cimolai Vicolo	F5
Col di Aviano Strada Comunale del	F2-G1
Col di Molino Strada di	D5-E5

Col di Riva Strada di	H4-I3
Colombo Via	H7-I8/C.Stor.A2-A3
Cornoler Strada del	E1
Cortazza Strada detta di	C1-C2
Crosetta Via	D3-E2
Cuoi Vicolo dei	I6
Cuoi Vicolo dei	Riq.B C1
Curtoledo Via	L4-L6
Custoza Via	N8-O7
D	
D'Alviano M. Piazzetta	E4
Da Vinci Leonardo Via	L7-L8/C.Stor.C3-D2
De Paoli Via	M9-M11
Deciani Via	Riq.A A1-B1
Del Fiol Don O. Via	F3-F4
Della Toffola Don Via	L8/C.Stor.C4-D2
Diacono Via	I8-L7/C.Stor.B3-C2
Duca d'Aosta Via	C1-D2
E	
Ellero Via	D1-D2
Ermacora Via	N8-O6/Riq.B A3
Europa Unita Viale	I6-L7/C.Stor.D1-D2
F	
Fermi E. Via	I7-L7/C.Stor.B1-B2
Ferrade Via delle	F5-G6
Fieramosca Via	Riq.B B2-C1
Filzi Via	M8-N8
Fiori Viale dei	I7-L7/C.Stor.B1-D1
Fonti Vicolo delle	E5
Fossaluzza Via	E15-F16
Fracas Strada	G7-H7
Friuli Via	I8/C.Stor.B3
G	
Galilei Via	D7-F5
Gandin Via	I14-L14
Garibaldi Via	D2-E1
Ghirenza Via	Riq.A B3
Giol Via	E3-F4
Giotto Via	Riq.B C2-C3
Giovanni Da Gemona Via	E12-L9/C.Stor.C5-C6
Gortani M. Via	H6-M1/Riq.C C3-D3
Grassi Via	L9-M9/C.Stor.D5-F5
Graziani Via	L8-M8/C.Stor.D4-E3
Grigoletti Viale	H8-I8/C.Stor.A3-C4
Guerrazzi Via	L8-L9/C.Stor.C6-D4



I	
Ina Casa Via	L8/C.Stor.C4
Industrie Via delle	N4-N5
Innovazione Via dell'	G9-G10
J	
Janna A. Via	Riq.A C2-C3
Julia Piazza	F4
K	
Kennedy Vicolo	F4
L	
La Croce Via	B8-C7
Larice G. Via	Riq.A C2-C3
Lattea Via	L7/C.Stor.C1
Leopardi Viale	F5-I6/G5-H4
Levada Via	G14-G15
Lirutti Via	Riq.A B1-B3
Livenza Via	Riq.A A3-B3
Loreto Via	D2
M	
Macello Via del	H8
Madonna Strada della	M6-M7
Madonnetta Via	M7-M8/C.Stor.F2
Maian Strada	Riq.B C1
Malignani Via	F10-G9
Manin Via dei	Riq.A B2-C3
Marconi G. Via	Riq.B B1-C1/Riq.C C3-D3
Maroncelli Vicolo	M8
Marsala Via	Riq.B C2
Marte Via	I6-I7
Mas Via del	G4-G5
Masat Don L. Via	G4
Mazzini Via	F5-F8
Mille Via dei	I9-L9/C.Stor.B5-C5
Montessori Via	H7-I7
Monti Via	I8/C.Stor.A4-B3
Morera Strada detta della	C1-D1
N	
Nievo Via	I7-L7/C.Stor.B2-C2
Nono Via	H7
O	
Oberdan Via	C7-E4
Orsa Maggiore Via	L7/C.Stor.C1
Orsa Minore Via	L6
Orzaia Strada	C3-C5
P	
Palmanova Via	D13-G13



Palù Strada detta del	C1
Parco Viale del	I7-I8/C.Stor.A3-B2
Parco Viale del	I6-I7/C.Stor.B1
Pascoli Via	E4
Pastrengo Via	I8-L8/C.Stor.B4-D4
Pasubio Via	I9-L9/C.Stor.C5
Pedrada Via	B7-B8
Pellico Silvio Via	M7-N8/C.Stor.E2-F3
Percoto Via	L7-O8/C.Stor.D1-F1
Picol Strada del	C6-D6
Pieve Via	L11-N11
Pignate Strada delle	G4-H4
Polo Marco Via	I9-L8/C.Stor.B6-C4
Pont Frait Via	H13-I14
Pontebbana Via	L8-N9/C.Stor.C4-F4
Posat Strada	G5-G6
Prà Grassi Strada	C2-D2
Pradazzi Via	H8-H9
Prati Via	Riq.C A1-C3
Prefetti della Croce Strada dei	C7-D6
Presetti Strada dei	G6-G7
Puccini Via	F4-H6
Q	
Quarto Via	Riq.B B2-C2
IV Novembre Via	L8-L9/C.Stor.C4-D6
R	
Rivata Via	F4-G3
Rive dei Cuoi Via	I6
Rizzioli Via	H14-L10
Rizzioli Strada dei	I12-L12
Romano Strada Grande di	G1-G2
Rossini Via	F5
S	
Saccon Strada	F5/Riq.B B2-B3
Saint Jean Via	H7-H8
Sant'Antonio Via	Riq.A B1-B3
Sant'Egidio Via	F12-I8
Sapri Via	Riq.B B2-C2
Sdornal Via	H7
Sempione Vicolo	E3
Sorgenti Vicolo delle	E4
Sport Viale dello	I6-L4/C.Stor.A1
Stadio Via	Riq.A B2
Stella Polare Via	I6
Stellini Via	G8-I7/C.Stor.A2
Stringher Via	G8-H7



T

Tasso Via	Riq.B B3-C2
Tecnologie Via delle	M4-N4
Tolmezzo Via	D12-G10
Tomadini Via	L7-M6
Trieste Via	I7-I8/C.Stor.B2-B3

U

Ungaresca Via	C14-G15
---------------	---------

V

Val Lunga Strada della	E7-F6
Valentino Strada del	D1-E1
Valgrande Strada	D4-E3
Valstort Via	B3-C3
Var Via del	G4
Vecchio Mulino Via	I9/C.Stor.B6
Venere Via	L7/C.Stor.C1-D1
Venezia Viale	F9-I8/C.Stor.A4-C4
XXV Aprile Via	L8/C.Stor.D2-D3
Verdi Via	C4-D2
Veronese Via	E4-H1/Riq.C A2-A3

Z

Zanon Via	O8
Zocchi di Sotto Strada	E2-E3
Zorutti Via	E1-O5/Riq.B A2-B3