



Questa mappa Vi è offerta da Geoplan

www.geoplan.it

Geoplan è la filiale italiana della “Städte-Verlag E.v.Wagner & J. Mitterhuber GmbH” di Stoccarda, Azienda multinazionale leader a livello mondiale nel settore cartografico, operante da 60 anni in tutta Europa e negli USA, specializzata nella produzione di piante di città e di carte geografiche di alta qualità in collaborazione con le amministrazioni comunali.

COPYRIGHT

Tutti i contenuti delle pagine costituenti il presente documento sono Copyright © 2017. Tutti i diritti riservati.

I contenuti quali ad esempio, cartografie, testi, grafici icone, sono di esclusiva proprietà di Geoplan s.r.l. e sono protetti dalle leggi italiane ed internazionali sul diritto d'autore. I contenuti delle pagine del presente documento non possono, né totalmente, né in parte, essere copiati, riprodotti, alterati, trasferiti, caricati o pubblicati o distribuiti in qualsiasi modo, duplicati su altri siti web, riviste cartacee e cdrom, senza la preventiva autorizzazione della Geoplan s.r.l., indipendentemente dalle finalità di lucro, fatta salva la possibilità di immagazzinarli nel proprio computer o di stampare estratti delle pagine del sito Geoplan unicamente per utilizzo personale.

L'autorizzazione va chiesta per iscritto, anche via posta elettronica e si ritiene accettata soltanto con un preciso assenso del legale rappresentante di Geoplan s.r.l., sempre per iscritto. Il silenzio non dà luogo ad alcuna autorizzazione.

In ogni caso di riproduzione delle cartografie realizzate e di proprietà della Geoplan s.r.l. dovrà essere indicato, sulla parte riprodotta e in maniera evidente la seguente dicitura: “L'autore originale è Geoplan s.r.l. e tutti i diritti sono ad essa riservati.”

Qualsiasi violazione dei diritti esclusivi spettanti a Geoplan s.r.l. in relazione ai contenuti citati e ogni utilizzo diverso da quello sopra descritto è vietata e verrà sanzionata e perseguita nei termini stabiliti dalla legge sul diritto d'autore. La Geoplan s.r.l. agirà inoltre per il risarcimento di tutti i danni subiti.




LEGENDA

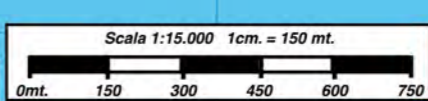
- Strada Statale
- Strada Provinciale
- Strada principale
- Strada secondaria
- Strada a viabilità limitata
- Strada commerciale e privata
- Strada in costruzione
- Ferrovia
- Confine Comune



Questa cartografia è visibile
scaricabile e stampabile
dal sito
www.geoplan.it



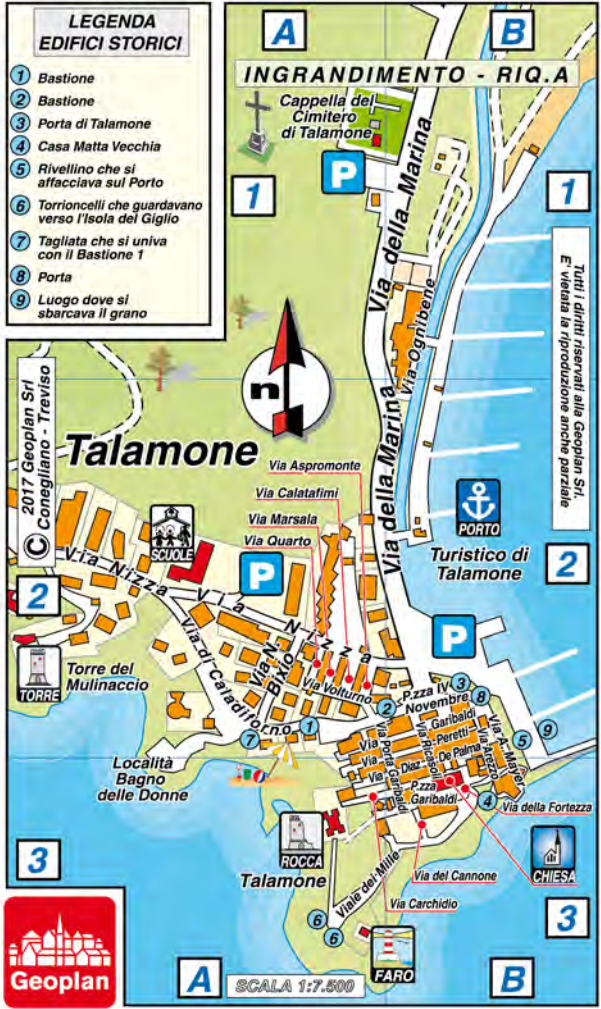
ORBETELLO



**LEGENDA
EDIFICI STORICI**

- 1 Bastione
- 2 Bastione
- 3 Porta di Talamone
- 4 Casa Matta Vecchia
- 5 Rivellino che si affacciava sul Porto
- 6 Torricelli che guardavano verso l'Isola del Giglio
- 7 Tagliata che si univa con il Bastione 1
- 8 Porta
- 9 Luogo dove si sbarcava il grano

INGRANDIMENTO - RIQ.A



Tutti i diritti riservati alla Geoplan Srl.
E' vietata la riproduzione anche parziale



A SCALA 1:7.500 **B**

A

B

C

D

INGRANDIMENTO - RIQ. B

Scala 1:7.500 1cm. = 75 mt.

0mt. 75 150 225 300

Fonteblanda

1

1

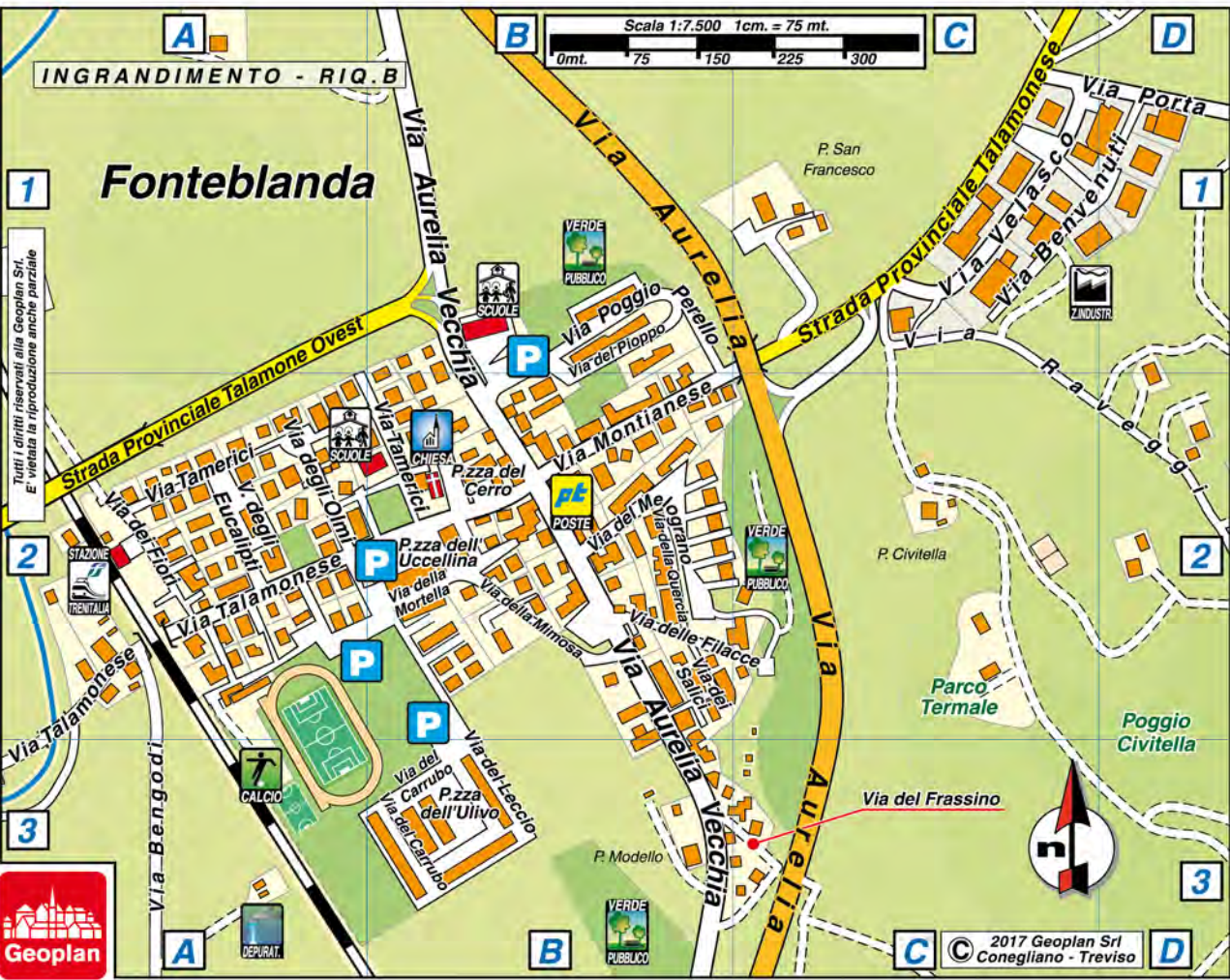
Tutti i diritti riservati alla Geoplan Srl.
E' vietata la riproduzione anche parziale.

2

2

3

3



A

B

C

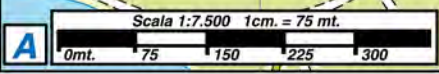
D



Tutti i diritti riservati alla Geoplan Srl.
E' vietata la riproduzione anche parziale.



Orbetello Scalo



A B C D

INGRANDIMENTO - RIQ. D

1

1

2

2

3

3

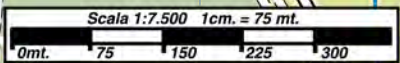


Fornace Bartolini

Via Marenmmana

Strada Vicinale del Guinzone

Albinia



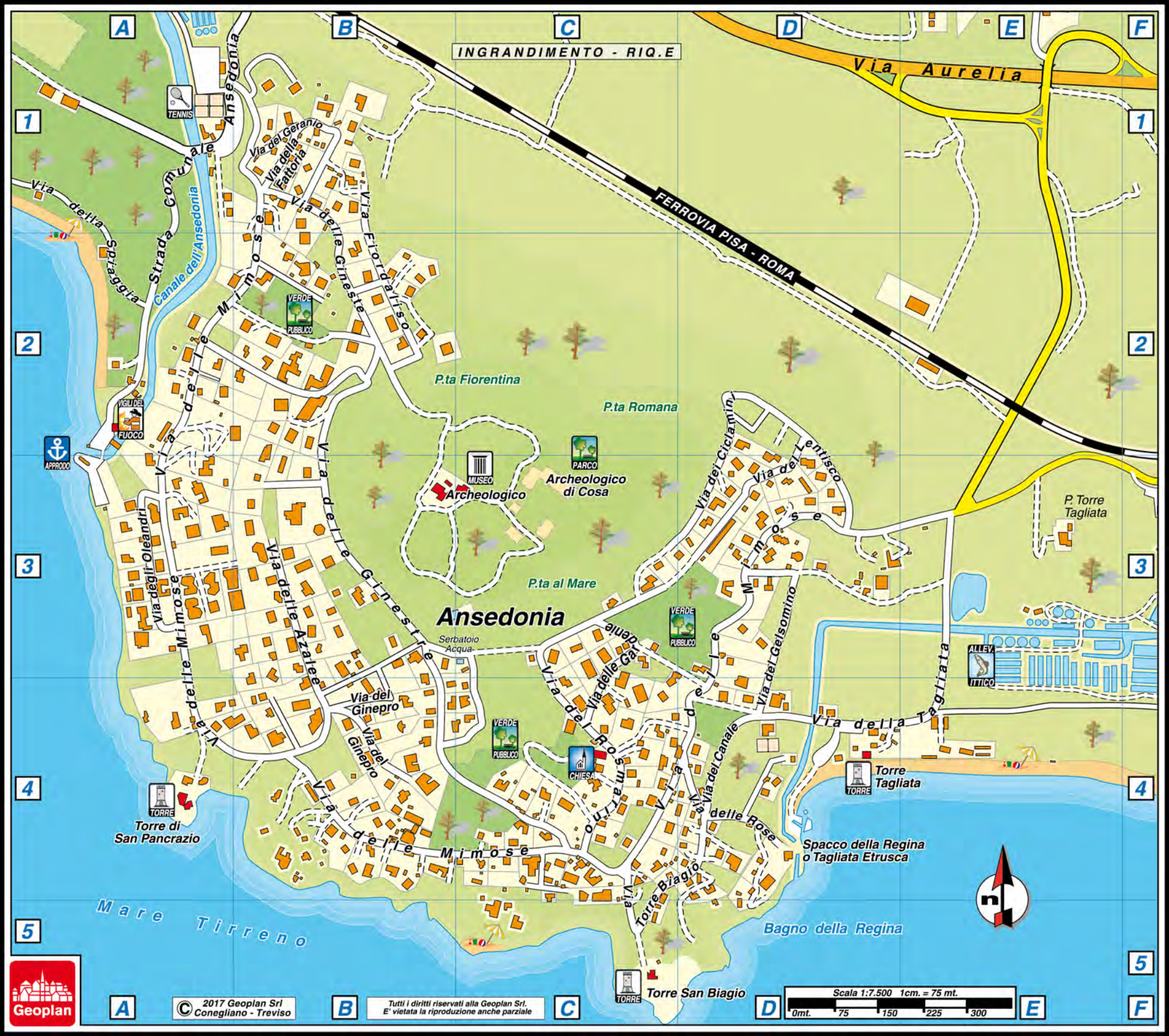
Tutti i diritti riservati alla Geoplan Srl.
E' vietata la riproduzione anche parziale.

© 2017 Geoplan Srl
Consigliano - Treviso

C

B

A



INGRANDIMENTO - RIQ.E

Via Aurelia

FERROVIA PISA - ROMA

P.ta Fiorentina

P.ta Romana

Ansedonia

Archeologico di Cosa

Seratoio Acqua

Via della Tagliata

Torre di San Pancrazio

Torre Tagliata

Spacco della Regina o Tagliata Etrusca

Bagno della Regina

Torre San Biagio

Scala 1:7.500 1cm. = 75 mt.

0mt. 75 150 225 300



© 2017 Geoplan Srl
Conegliano - Treviso

Tutti i diritti riservati alla Geoplan Srl.
E' vietata la riproduzione anche parziale



STRADARIO DI ORBETELLO

A	
ABRUZZO VIA	RIQ.D A1-A2
AIRONE STRADA DELL'	G2
ALBEGNA VIA	P6
ALDI VIA	P5/RIQ.D A2-B3
ALFIERI VIA	G8-G9/C.STOR.C3-D3
ALIGHIERI DANTE VIA	C.STOR.B4-C4
ALOCCI D. VIA	RIQ.C A2
ANGELI DEL FANGO 12 NOVEMBRE 2012 PIAZZA	P5/RIQ.D A3-B3
ANSEDONIA STRADA COMUNALE	P12-Q10/RIQ.E A2-B1
ANTICA AURELIA VIA	L8-M8/RIQ.C A2-C3
AREZZO VIA	RIQ.A B2-B3
ARGENTARIO VIA	N6-O5
ARMI PIAZZA D'	C.STOR.C4
ASPROMONTE VIA	RIQ.A A2
AURELIA VIA F1-R12/B1-D3/E10-F14/O3-P6/RIQ.	B B1-C3/RIQ.C B1-D3/RIQ.D A2-A3/RIQ.E D1-F1
AURELIA VECCHIA VIA	E10-F12/RIQ.B B1-B3
AZALEE VIA DELLE	P13-Q13/RIQ.E B3
B	
BAGHINI FRANCO VIA	L8-M7/RIQ.C A2
BAGNACCI STRADA VICINALE DEI	F12-F13
BANTI VIA	C.STOR.B5
BARACCA VIA	C.STOR.B5-C5
BATTISTI A. VIA	G8/C.STOR.E2-E3
BECCARIA PIAZZA	C.STOR.B5
BELLINI PIAZZA	H8/C.STOR.F3
BENGODI VIA	E11-E12/RIQ.B A2-A3
BENVENUTI VIA	F11/RIQ.B C1-D1
BIXIO N. VIA	A13/RIQ.A A2
BOCCA D'ALBEGNA VIA	N4-O5
BOLGIA VIA	H8/C.STOR.F2-G1
BORRANI PIAZZA	RIQ.C A2
BORSELLINO PAOLO VIA	I8
BOTTACCI VIA	H8/C.STOR.G1-G2
BRINELLA VIA	C.STOR.A5
BRUGI VIA	G8-G9/C.STOR.F3
BUONARROTI VIA	C.STOR.C4-C5
C	
CADUTI SUL LAVORO VIA	H8/C.STOR.F2-G3
CAIROLI VIA	C.STOR.B5
CALABRIA VIA	F1/P6
CALADIFORNO VIA DI	A13/RIQ.A A2
CALAMETTI VIA	C.STOR.B4-C5
CALATAFIMI VIA	RIQ.A A2
CAMERETTA STRADA VICINALE DI	M8-N8/RIQ.C B2-B3

CANALE VIA DEL	Q13/RIQ.E D4
CANNONE VIA DEL	RIQ.A B3
CARAVAGGIO VIALE	G8-G9/C.STOR.E3-E4
CARCHIDIO VIA	RIQ.A A3-B3
CARDUCCI VIA	C.STOR.C4
CAROTTI G. VIA	E12-F12
CARRUBO VIA DEL	RIQ.B B3
CAVALIERI DI VITTORIO VENETO PIAZZA	P5/RIQ.D A2
CAVALLOTTI PIAZZALE	G9/C.STOR.D3
CAVOUR VIA	C.STOR.B4
CECCHERINI PIAZZA	C.STOR.E4
CECIONI A. VIA	L7/RIQ.C A2
CERIOLO VIA DEL	F2-G2
CERRETO VIA DEL	H2-I3
CERRO PIAZZA DEL	E11/RIQ.B B2
CERULLI VIA	M7/RIQ.C A2-B2
CICLAMINI VIA DEI	Q13-R12/RIQ.E D2-D3
CIVININI VIA	G8-H8/C.STOR.E3-F3
COLOMBO VIA	C.STOR.B5
CONSANI VIA	C.STOR.C3-C4
CONVENTO STRADA PROV. DEL	B10
CORTESINI PIAZZA	G9/C.STOR.C4
CURIONI VIA	G8-G9/C.STOR.E3
CURTATONE VIA	C.STOR.B3
D	
D'AZEGLIO VIA	C.STOR.B4-C4
DA ORBETELLO G. VIA	C.STOR.D4
DA VINCI L. VIA	C.STOR.C4
DE AMICIS VIA	G8-G9/C.STOR.E3
DE SANTIS M. VIA	G8/C.STOR.E2-E3
DE TIVOLI S. VIA	RIQ.C A2
DE' WITT A. VIA	P4-P5/RIQ.D A2-B1
DEL ROSSO R. VIA	C.STOR.A5-B4
DI TOSCANA L. VIA	H9/C.STOR.G3
DI VITTORIO VIA	H8/C.STOR.F2-G2
DIAZ DE PALMA F. VIA	RIQ.A A3-B2
DIGA VIA DELLA	E10-F9/C.STOR.A5-A6
DOMENICO DA ORBETELLO PIAZZA	C.STOR.F3
DONATORI DEL SANGUE VIA	G8-I8/C.STOR.D3-G2
DONIZETTI VIA	H8/C.STOR.F3
E	
EMILIA VIA	P5/RIQ.D A2
ERCOLE VIA	G9/C.STOR.E3-F4
EROE DEI DUE MONDI PIAZZA	F9/C.STOR.B4
ETRURIA VIA	G8-G9/C.STOR.E3
EUCALIPTI VIA DEGLI	E11/RIQ.B A2

F	
FALCONE GIOVANNI VIA	H8
FANTERIA VIA	G8-H8/C.STOR.F2
FARINI VIA	C.STOR.C4-C5
FATTORI G. VIA	P5/RIQ.D A3-B2
FATTORIA VIA DELLA	P12/RIQ.E B1
FIBBIA (N.107) STRADA VICINALE DI	D3-E3
FILACCE VIA DELLE	F11/RIQ.B B2-C2
FIORDALISO VIA	Q12/RIQ.E B1-B2
FIORI VIA DEI	E11/RIQ.B A2
FIUME LARGO	H9/C.STOR.F3
FORTEZZA VIA DELLA	RIQ.A B3
FRANCESCHELLI VIA	M7/RIQ.C B1-B2
FRASSINO VIA DEL	RIQ.B B3-C3
FUCINI RENATO VIA	P5/RIQ.D A3-B2
G	
GARDENIE VIA DELLE	Q13/RIQ.E C3-C4
GARIBALDI PIAZZA	RIQ.A B3
GARIBALDI VIA	RIQ.A A2-B2
GATTO VIA	H8/C.STOR.F2-G1
GELSOMINO VIA DEL	R13/RIQ.E D3-D4
GERANIO VIA DEL	P12-Q12/RIQ.E B1
GIANNELLA STRADA PROV. DI	A10-D1/O5-O6
GINEPRO VIA DEL	Q13/RIQ.E B4
GINESTRE VIA DELLE	Q12-Q13/RIQ.E B2-C4
GIOBERTI VIA	C.STOR.B5-C4
GORIZIA VIA	G9-H9/C.STOR.F3-F4
GRAMSCI VIA	C.STOR.C5
GRANDI VIA	H8/C.STOR.G2
GRECALE VIA DEL	B9
GUERRAZZI VIA	C.STOR.B5
GUINZONE STR. VIC. DEL	H1-H2/P5-R5/RIQ.D B2-D2
H	
HEBA STRADA	G1
I	
INNOCENTI M. VIA	M7-M8/RIQ.C B2-C2
IOTTI NILDE LARGO	H8
ITALIA CORSO	F9-G9/C.STOR.A5-C4
L	
LAGO DELLE CROCIERE LUNGO	C.STOR.B5-C5
LAGO MARINAI D'ITALIA LUNGO	C.STOR.A5-B4
LAZIO VIA	P5/RIQ.D A3
LECCIO VIA DEL	RIQ.B B3
LEGA S. VIA	RIQ.C A2
LENTISCO VIA DEL	Q13-R13/RIQ.E D3
LENZI F. VIA	C.STOR.B4-B5

LEOPARDI VIA	G8-G9/C.STOR.C3
LIBECCIO VIA DEL	B9
LUNGO LAGO BUOZZI VIA	H9/C.STOR.F4-G3
LUNGO LAGO DEI PESCATORI VIA	G8-L8/C.STOR.E2-G1
M	
MACCHIAIOLI VIA DEI	L7/RIQ.C A1
MAESTRALE VIA DEL	B9
MAMELI VIA	C.STOR.B4
MANZONI VIA	C.STOR.A5
MARCELLI VIA	G8-H8/C.STOR.F2
MARCHI O. VIA	L7-M8/RIQ.C A2
MARCONI VIALE	G8-G9/C.STOR.D3
MAREMMANA VIA	P6-R3/RIQ.D A3-D1
MARINA VIA DELLA	B12-B13/RIQ.A B1-B2
MARRI ARAMO VIA	L7-L8/RIQ.C A2
MARSALA VIA	RIQ.A A2
MARTINO PADRE UGO VIA	P5/RIQ.D A2
MASCAGNI VIA	H8/C.STOR.F3
MASSARENTI VIA	H8/C.STOR.F2-G2
MATTEOTTI VIALE	H8-H9/C.STOR.F2-F3
MAYER A. VIA	RIQ.A B2-B3
MAZZINI VIA	C.STOR.C4-C5
MELOGRANO VIA DEL	E11-F11/RIQ.B B2
MENTANA VIA	C.STOR.B5
MEZZOGIORNO VIA DEL	B9
MILLE VIALE DEI	RIQ.A A3-B3
MIMOSA VIA DELLA	RIQ.B B2
MIMOSE VIA DELLE	P12-R13/RIQ.E B1-D3
MINZONI DON VIA	G8/C.STOR.E2-E3
MOLISE PIAZZA	P4/RIQ.D A1
MOLISE VIA	P6
MONTAGNOLA STRADA VICINALE DELLA	D12-E12
MONTIANESE VIA	E11-F11/RIQ.B B2
MORTELLA VIA DELLA	E11/RIQ.B B2
MOVIZZO VIA	C.STOR.C4-C5
MURA DI LEVANTE VIALE	C.STOR.B5-C5
MURA DI PONENTE VIALE	C.STOR.A5-C4
MUSSI ANTONIO VIA	C.STOR.E3-E4
N	
NAZIONI UNITE PIAZZA	P5/RIQ.D A2
NENNI P. VIA	H8-I8
NERUDA P. VIA	G9-H8/C.STOR.F3
NIZZA VIA	A12-B13/RIQ.A A2-B2
O	
OGNIBENE VIA	B12-B13/RIQ.A B1-B2

OLMI VIA DEGLI	E11/RIQ.B A2
VIII MARZO VIA	M7/RIQ.C A2-B2
P	
PACE VIA DELLA	P4-P5/RIQ.D A1-A2
PAFFETTI VIA	E12-F13
PALANCA G. VIA	C.STOR.B5
PALESTRO VIA	C.STOR.B5
PANTINI VIA	M7/RIQ.C B1-B2
PAOLIERI VIA	P5/RIQ.D A3-B2
PARRINA STR. PROV. DELLA	I1-I4
PASCUCCI VIA	P5/RIQ.D A2-B2
PASTORE LARGO	H8/C.STOR.G2
PERETTI VIA	RIQ.A A3-B2
PERTINI SANDRO VIA	H8-I8
PETRONI VIA	C.STOR.C5-D4
PIERONI VIA	G8/C.STOR.F2
PINALTI VIA DEI	H3-I2
PINO STR. VIC. DEL	B9-C7
PINO VIA DEL	B9
PIOPPO VIA DEL	RIQ.B B1-B2
PIRANDELLO VIA	C.STOR.B4
PIRO VIA	C.STOR.C4
PISACANE VIA	C.STOR.C5
PLEBISCITO PIAZZA DEL	C.STOR.B5
POGGI STR. VIC. DEI	M6
POGGIO PERELLO VIA	RIQ.B B1
POLA VIA	H8/C.STOR.F3-G3
POPOLO PIAZZA DEL	F9/C.STOR.A5
PORTA VIA	F11/RIQ.B C1-D1
PORTA GARIBALDI VIA	RIQ.A A2-B3
PORTA MEDINA VIA	G9/C.STOR.C3-D3
PORTO SANTO STEFANO STRADA STATALE DI	A10-D10
PRANDINI VIA	H8/C.STOR.F2
PROVINCACCIA LOCALITÀ	P9-Q10
PUCCI MARIA VIA	C.STOR.E4-F4
PUCCINI VIA	G8-G9/C.STOR.D3
PUGLIA VIA	P4-P5/RIQ.D B1-B2
Q	
QUARTO VIA	RIQ.A A2
IV NOVEMBRE PIAZZA	RIQ.A B2
QUERCIA VIA DELLA	RIQ.B B2
R	
RAFFEI S. VIA	P5/RIQ.D A2-A3
RAMO VIA DEL	H2-I2
RAVEGGI VIA	F11/RIQ.B C1-D2
RAVEGGIO ARCO	C.STOR.C4

REGIONI PIAZZA DELLE	P5/RIQ.D A2
REPUBBLICA PIAZZA DELLA	F9/C.STOR.B4
RICASOLI VIA	RIQ.A B2-B3
ROMA VIA	C.STOR.B4-C4
ROSE VIA DELLE	Q13-R13/RIQ.E D4
ROSMARINO VIA DEL	Q13/RIQ.E C3-C4
ROSSINI VIA	H8/C.STOR.F3
S	
SALICI VIA DEI	F11/RIQ.B B2
SALINE STRADA	N4-O4
SALINE VIA DELLE	B9
SAN MARTINO VIA	C.STOR.C4
SANTA BARBARA VIA	M7-M8/RIQ.C A2-B2
SANZIO VIA	C.STOR.C4
SARDEGNA VIA	P5/RIQ.D B1-B2
SCIROCCO VIA DELLO	B9
SICILIA VIA	RIQ.D A3
SIGNORINI VIA	P5/RIQ.D A2-B2
SPIAGGIA VIA DELLA	P12/RIQ.E A1-A2
STAGNONE STRADA DELLO	I4-L5
STAZIONE VIA DELLA	E11/RIQ.B A2
STAZIONE VIA DELLA	M7/RIQ.C A1-A2
STAZIONE VIA DELLA	P5-Q5
STEEB DON CARLO VIA	C.STOR.B5
T	
TAGLIATA VIA DELLA	R13/RIQ.E D4-E3
TALAMONESE STRADA PROVINCIALE	F11/RIQ.B C1
TALAMONESE VIA	D12-E11/RIQ.B A3-B2
TAMERICI VIA DELLE	E11/RIQ.B A2-B2
TINTORETTO VIA	G8/C.STOR.D3
TOPAIE STR. VIC. DELLE	G2
TOPAIE VIA DELLE	Q5-R6
TORRE BIAGIO VIA	Q13/RIQ.E C4-D4
TORRE VECCHIA LOCALITÀ	N8-O9
TOSCANA VIA	F1/P6
TRAMONTANA VIA DELLA	B9
TRASVOLATORI ATLANTICI VIA	C.STOR.B5
TRASVOLATORI ATLANTICI VIALE	G9-H9/C.STOR.E4-F4
TRENTO VIA	G9/C.STOR.E3-E4
TRIESTE VIA	H8-H9/C.STOR.F3-G3
U	
UCCELLINA PIAZZA DELL'	E11/RIQ.B B2
UGAZZI MACEO VIA	H8
ULIVI PIAZZA	C.STOR.E4-F4
ULIVO PIAZZA DELL'	E12/RIQ.B B3
UMBRIA VIA	RIQ.D A1-B1

V

VELASCO VIA

VENETO VIA

VERDI PIAZZA

VILLA TRIESTE VIA

VIVARELLI VIA

VOLTURNO VIA

VOLTURNO VIA

Z

ZARA VIA

ZUGIANI F. VIA

F11/RIQ.B C1

C.STOR.C4

H8/C.STOR.F3

H1-H2

C.STOR.F3

C.STOR.C4

RIQ.A A2

H9/C.STOR.F3

L8-M8/RIQ.C A2