

Questa mappa Vi è offerta da Geoplan

www.geoplan.it

Geoplan è la filiale italiana della “Städte-Verlag E.v.Wagner & J. Mitterhuber GmbH” di Stoccarda, Azienda multinazionale leader a livello mondiale nel settore cartografico, operante da 60 anni in tutta Europa e negli USA, specializzata nella produzione di piante di città e di carte geografiche di alta qualità in collaborazione con le amministrazioni comunali.

COPYRIGHT

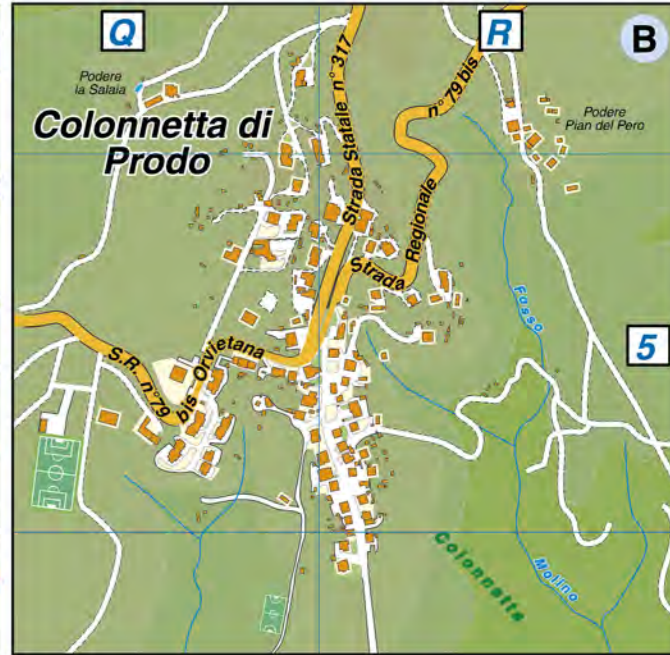
Tutti i contenuti delle pagine costituenti il presente documento sono Copyright © 2018. Tutti i diritti riservati.

I contenuti quali ad esempio, cartografie, testi, grafici icone, sono di esclusiva proprietà di Geoplan s.r.l. e sono protetti dalle leggi italiane ed internazionali sul diritto d'autore. I contenuti delle pagine del presente documento non possono, né totalmente, né in parte, essere copiati, riprodotti, alterati, trasferiti, caricati o pubblicati o distribuiti in qualsiasi modo, duplicati su altri siti web, riviste cartacee e cdrom, senza la preventiva autorizzazione della Geoplan s.r.l., indipendentemente dalle finalità di lucro, fatta salva la possibilità di immagazzinarli nel proprio computer o di stampare estratti delle pagine del sito Geoplan unicamente per utilizzo personale.

L'autorizzazione va chiesta per iscritto, anche via posta elettronica e si ritiene accettata soltanto con un preciso assenso del legale rappresentante di Geoplan s.r.l., sempre per iscritto. Il silenzio non dà luogo ad alcuna autorizzazione.

In ogni caso di riproduzione delle cartografie realizzate e di proprietà della Geoplan s.r.l. dovrà essere indicato, sulla parte riprodotta e in maniera evidente la seguente dicitura: “L'autore originale è Geoplan s.r.l. e tutti i diritti sono ad essa riservati.”

Qualsiasi violazione dei diritti esclusivi spettanti a Geoplan s.r.l. in relazione ai contenuti citati e ogni utilizzo diverso da quello sopra descritto è vietata e verrà sanzionata e perseguita nei termini stabiliti dalla legge sul diritto d'autore. La Geoplan s.r.l. agirà inoltre per il risarcimento di tutti i danni subiti.



LEGENDA

- Autosole
- Carole e Regionali
- Provinciale
- Strade di Collegamento
- Strade Secondarie
- Strade Private e Storate
- Ferrovia
- Cimiteri Comunali
- Passaggio Pedonale
- Funicolare

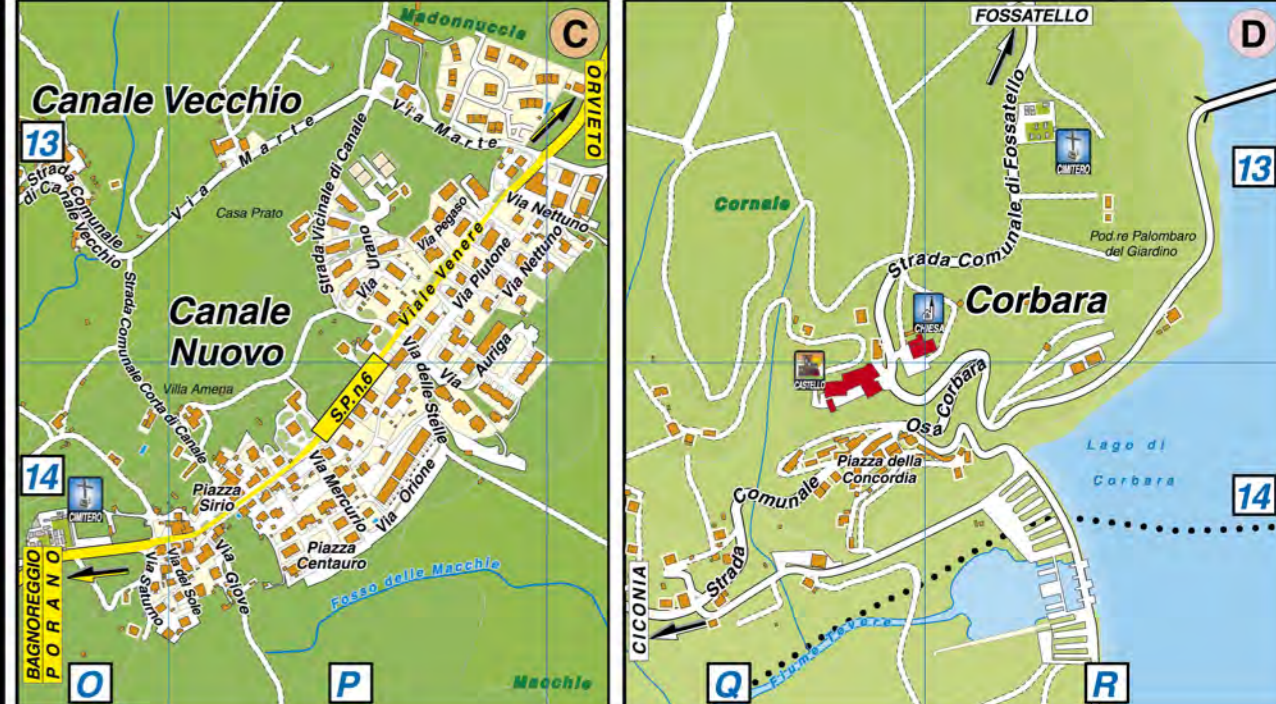
LEGENDA ALTIMETRIA

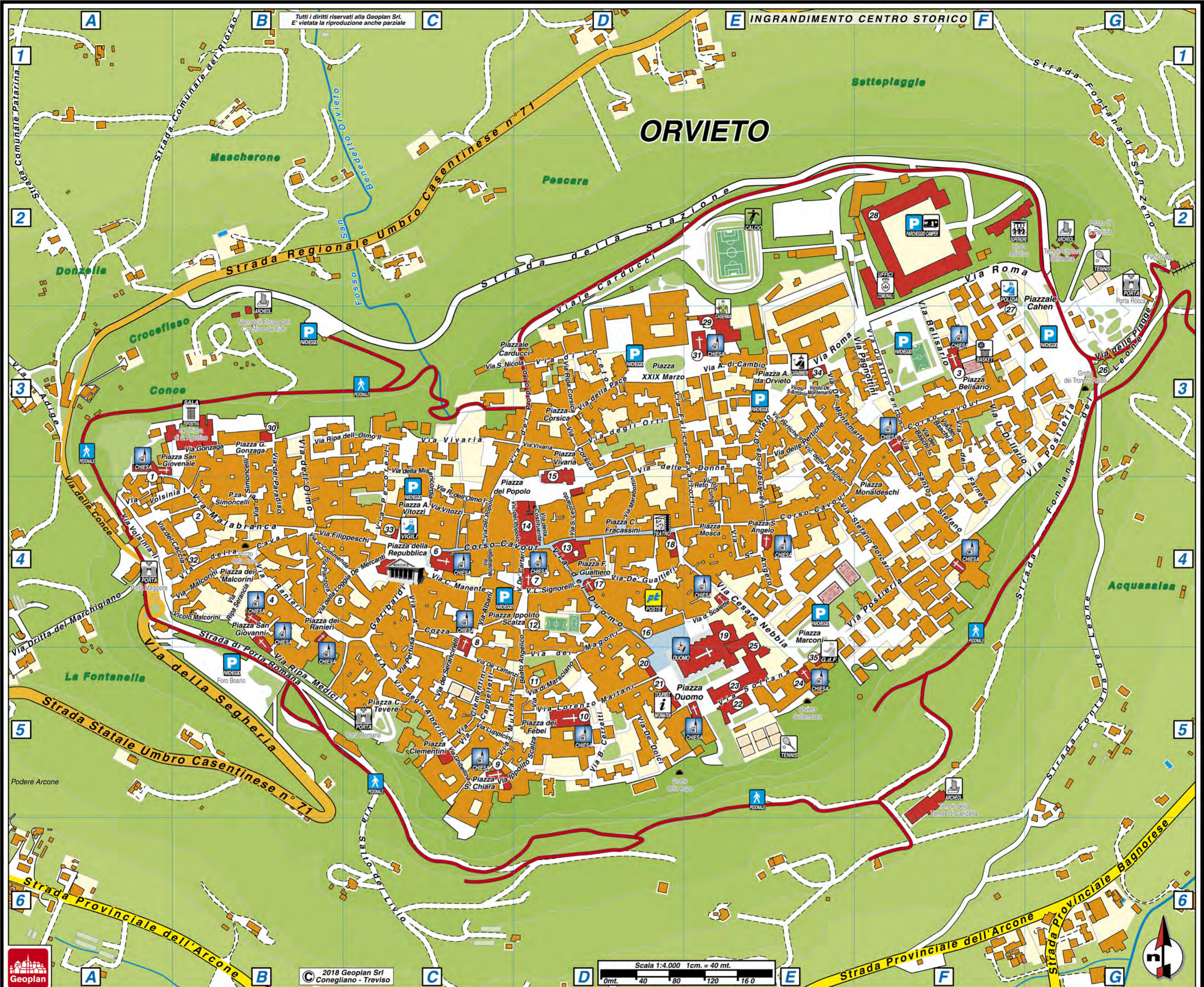
450
425
400
375
350
325
300
275
250
225
200
175
150
125
100

MAPPA REGIONALE

Map showing the location of Orvieto within Umbria, with labels for 'ORVIETO', 'PERUGIA', 'FOLIGNO', 'TERRACINA', 'CIVITANOVA', 'SUGANO', 'MONTETRASONE', 'SOLFERA', and 'TIVOLI'.

Questa cartografia è visibile
scaricabile e stampabile
dal sito
www.geoplan.it





© 2018 Geoplan Srl
Conegliano - Treviso

Scala 1:4.000 1cm. = 40 mt.
0m. 40 80 120 160

Luoghi di Interesse

- | | | | | | |
|---|--------------------------------------|---|---|--------------------------------|--------------------------|
| 1 Chiesa di S. Giovanale | 7 Chiesa degli Scalzi | 13 Palazzo Gualterio | 19 Duomo di Orvieto | 25 Museo Archeologico | 31 Chiesa S. Domenico |
| 2 Palazzo Caravajal | 8 Chiesa dei SS. Apostoli | 14 Palazzo dei Signori Sette e Torre del Moro | 20 Palazzo Faina - Museo Civico | 26 Fortezza Albornoz | 32 Pozzo della Cava |
| 3 Chiesa S. Maria dei Servi | 9 Chiesa di S. Lorenzo de' Arari | 15 Palazzo del Popolo - Centro Congressi | 21 Palazzo dell'Opera del Duomo | 27 Commissariato PS | 33 Polizia Urbana |
| 4 Complesso S. Giovanni Enoteca Regionale | 10 Chiesa e Chiostro di S. Francesco | 16 Torre di Maurizio | 22 Palazzo Buzi | 28 III Btg. Granatieri Guardie | 34 Compagnia Carabinieri |
| 5 Auditorium del Carmine | 11 Palazzo Monaldeschi | 17 Chiesa di S. Giuseppe | 23 Palazzo Papale - Museo E. Greco dell'Opera del Duomo | 29 Caserma Monte Grappa | 35 Tenenza G. di Finanza |
| 6 Chiesa e sotterranei di S. Andrea | 12 Palazzo Clementini | 18 Teatro Comunale Luigi Mancinelli | 24 Chiesa di S. Bernardino | 30 IX Divis. PM Aeronautica | Isola Pedonale |

STRADARIO DI ORVIETO

A

ABETI VIA DEGLI	P6-P7
ACACIE VIA DELLE	P8-P9
ACERI VIA DEGLI	P7
ACQUE VIA DELLE	A12
ADDA VIA	G10
ADIGE VIA	G9-H10/C.STOR.A3
AEROPORTO STRADA DELL'	A7-F8
AGRIFOGLI VIA DEGLI	P7-P8
ALBANI VIA	C.STOR.C4
ALBERICI VIA DEGLI	C.STOR.C5
ALLORO VIA DELL'	O7
AMIATA M. VIA	O10
ANEMONI VIA DEGLI	P9-Q8
ANGELO DA ORVIETO PIAZZA	L10/C.STOR.E3
ANIENE VIA	G9
ANGELO DA ORVIETO VIA	C.STOR.E3-E4
ARCONE S.P. DELL'	G11-M11/C.STOR.A6-B6/E6-F6
ARNO VIA	G9
ASTA VIA	N6
AURIGA VIA	P13-P14
AZALEE PIAZZA DELLE	O7

B

BAGNORESE S.P.	N10-N12/O14-Q13
BARDANO ORVIETO S.C.	B5-D6
BASCHI I VIA DEI	C.STOR.F3
BASCHI II VIA DEI	C.STOR.F3
BEATO ANGELICO VIA	C.STOR.D4-D5
BELISARIO PIAZZA	C.STOR.F3
BELISARIO VIA	M10/C.STOR.F2-F3
BETULLE VIA DELLE	P6-P7
BIANCOSPINI VIA	O7
BORSELLINO P. VIA	M6-N6
BRADANO VIA	G9

C

CACCIA VIA DEI	C.STOR.A4-B4
CAHEN PIAZZALE	M10/C.STOR.G2-G3
CAMELIE VIA DELLE	P8
CANALE STR. VICINALE DI	P13
CANALE VECCHIO S.C. DI	O13
CAPPELLETTI VIA	C.STOR.C5

CAPRETTA S.C. DELLA	Q7-R6
CARDUCCI VIA	C.STOR.C3-D3
CARDUCCI VIALE	I10-L10/C.STOR.D2-D3
CARPINI VIA DEI	P7
CARTARI VIA DE'	C.STOR.D4
CASSARÀ VIA	N6
CASTEL GIORGIO ROCCA RIFESENA S.C.	A10-G9
CAVA VIA DELLA	H11-I10/C.STOR.B4
CAVALLOTTI FELICE VIA	L10/C.STOR.D3-E4
CAVOUR CORSO	I10-M10/C.STOR.C4-F3
CAVOUR VIA	A12
CEDRI VIA DEI	P7-P8
CENTAURO PIAZZA	P14
CERRETTI B. VIA	L11/C.STOR.D5
CHIANI VIA	G9
CHIESA VIA DELLA	A12
CHIESA PIAZZA DELLA	A12
CIALFI VIA	P10
CICLAMINI VIA DEI	O6
CILIEGI VIA DEI	O8
CIMITERO S.C. DEL	E12-F12
CIPRESSI VIA DEI	O7
CLEMENTINI PIAZZA	I11/C.STOR.C5
CLEMENTINI VIA	C.STOR.C5
CLITUNNO VIA	G8-H8
COMMENDA VIA DELLA	C.STOR.B4-C4
COMMERCIO PIAZZA DEL	O10
CONCE VIA DELLE	H10/C.STOR.A2-A4
CONCORDIA P.ZA DELLA	Q14
CORBARA S.C. DI	P8-Q9
CORBEZZOLI VIA DEI	P9
CORNIOLI VIA DEI	08-P8
CORSICA PIAZZA	L10/C.STOR.D3
CORSICA RIPA VIA	C.STOR.D3
CORSICA VIA	C.STOR.D3
CORTA DI CANALE S.C.	O13-P14
COSTANZI ANGELO VIA	O10-Q11
COSTITUENTE VIA DELLA	C.STOR.D4
COZZA A. VIA	I11/C.STOR.C4
CRETE VIA DELLE	L5-M6
D	
DALLA CHIESA VIA	N6

DI CAMBIO A. VIA	C.STOR.E3
DI ILARIO U. VIA	M10/C.STOR.F3-G3
DIRETTISSIMA STR. DELLA	N9-O9
DOLCI VIA DE'	C.STOR.D5
DONNE VIA DELLE	C.STOR.D3-E3
DORA BALTEA VIA	G9-H9
DORA RIPARIA VIA	G9-H9
DRITTA DEL MARCHIGIANO VIA	H11/C.STOR.A4
DUOMO PIAZZA	L11/C.STOR.D5-E5
DUOMO VIA DEL	L10-L11/C.STOR.D4
E	
EDERA VIA DELL'	P8
ERICHE VIA DELLE	P6
EUCALIPTI VIA DEGLI	P8
F	
FABBRI VIA DEI	C5
FACONE G. VIA	N7
FAGGI VIA DEI	P7
FALEGNAMI VIA DEI	C5-D5
FANELLO PIAZZA DEL	P7-Q8
FARNESE VIA DEI	M10/C.STOR.F3-F4
FEBEI PIAZZA DEI	I11-L11/C.STOR.D5
FELCI VIA DELLE	P6
FILIPPESCHI VIA	I10/C.STOR.B4-C4
FIORDALISI VIA DEI	O7-O8
FLUMENDOSA VIA	G9
FOGGIANI PIAZZA	P10
FONTANA DI SAN ZENO STRADA	M9-M10/C.STOR.F1-G2
FONTANA DEL LEONE STRADA	M10-M12/C.STOR.F6-G2
FONTANELLE DI BARDANO STRADA	C5-D6
FORNACE VIA DELLA	G11
FORNACIARI VIA DEI	D5-E6
FOSSATELLO S.C. DI	Q13-R13
FOSSO VIA DEL	N10
FRACASSINI C. PIAZZA	C.STOR.D4
FRASSINI VIA DEI	P7
FUNARI VIA DEI	D5
G	
GABELLETTA VIA DELLA	G11
GARIBALDI VIA	I10-I11/C.STOR.C4-C5
GARIGLIANO VIA	G8-G9
GELSI VIA DEI	P9

GERANEI VIA DEI	O7
GHIBELLINA VIA	C.STOR.C5
GINEPRI VIA DEI	P7-P8
GINESTRE VIA DELLE	P7
GIOVE VIA	P14
GIRASOLI VIA DEI	P8-Q8
GIULIOTTA VIA	P10
GONZAGA G. PIAZZA	I10/C.STOR.B3
GONZAGA VIA	C.STOR.B3
GRAMSCI A. VIA	N9-N10
GRASSI VIA	N7
GUALTIERI VIA DE'	L10-L11/C.STOR.D4
GUALTIERO F. PIAZZA	C.STOR.D4
I	
INNOVAZIONE VIA DELL'	F7-F8
IPPOCASTANI VIA DEGLI	P8
ISONZO VIA	G9-G10
L	
LA TORRE PIO VIA	M6-N6
LANAIOLI VIA DEI	D5-D6
LATTANZI VIA DE'	C.STOR.C5-D5
LECCI VIA DEI	P6
LIBERTÀ VIA DELLA	L12-M12
LIVATINO PIAZZA	M6
LIVENZA VIA	G8-G9
LOGGIA DE' MERCANTI VIA DELLA	C.STOR.B4-C4
LORETO VIA DI	I10-L10/C.STOR.D3
LUPPICINI VIA	C.STOR.C5
M	
MAGNOLIE VIA DELLE	O7-P7
MAGONI VIA DEI	I11-L11/C.STOR.D4-D5
MAITANI LORENZO VIA	I11-L11/C.STOR.D5
MALABRANCA VIA	H10-I10/C.STOR.B4
MALCORINI PIAZZA DEI	C.STOR.B4
MALCORINI VIA	C.STOR.B4
MALCORINI VICOLO	C.STOR.B4
MANDARINI VIA DEI	P8-Q8
MANENTE C. VIA	C.STOR.C4
MARABOTTINI VIA	C.STOR.D3-D4
MARCONI PIAZZA	L11/C.STOR.E4
MARGHERITE VIA DELLE	O7
MARSCIANO VIA DI	C.STOR.D5

MARTE VIA	O13-P13
MATTARELLA VIA	M6-N6
MATTEOTTI PIAZZA	N9
MEDICI RIPA VIA	C.STOR.B5-C5
MELI VIA DEI	O8
MELOGRANI VIA DEI	P6
MERCIARI VIA DEI	D6-E5
MERCURIO VIA	P14
METAURO VIA	G9
MICHELANGELI VIA	C.STOR.C4
MIMOSE VIA DELLE	O7-O8
MISERICORDIA VIA DELLA	C.STOR.C3-C4
MONALDESCHI PIAZZA	C.STOR.F4
MONTE AMIATA	O10
MONTE ARGENTARIO VIA	O9
MONTE BIANCO VIA	O10
MONTE CASSINO VIA	O9-O10
MONTE CETON VIA	O9
MONTE CIMINO VIA	Q11
MONTE FIORINO VIA	O9-O10
MONTE FUMAIOLO VIA	O10
MONTE LUCO VIA	Q11-R11
MONTEMARTE VIA DE'	L10/C.STOR.E3-F3
MONTEMARTE VICOLO DE'	C.STOR.E3
MONTE NIBBIO VIA	O10
MONTE PEGLIA VIA	O10-P10
MONTE ROSA PIAZZA	O9-O10
MONTE SUBASIO VIA	P10
MONTE VETTORE VIA	Q10-Q11
MOSCA PIAZZA	C.STOR.E4
MUFFATTI VIA	C.STOR.C5
MURATORI VIA DEI	D6
N	
NEBBIA CESARE VIA	L11/C.STOR.E4-E5
NERA VIA	F8-G9
NETTUNO VIA	P13-Q13
NOCI VIA DELLE	O6
O	
OLEANDRI VIA DEGLI	P7
OLMI VIA DEGLI	P7
OLMI VIA DEGLI	P8
OLMO VIA DELL'	C.STOR.B3-B4

OLONA PIAZZA	G9
OMBRONE VIA	G8-G9
ONTANI VIA DEGLI	O7-P7
ORIONE VIA	P14
ORTENSIE VIA DELLE	O7
ORTI VIA DEGLI	C.STOR.D3
OSA CORBARA S.C. DI	Q14-R14
OSARELLA S.C. DI	Q8-R8
OSVARINI VIA DEI	P9
P	
PACE VIA DELLA	C.STOR.D3
PAGLIA VIA	O10
PAGNOTTINI VIA	C.STOR.F3
PANARO VIA	G8-G9
PARADISO VIA DEL	I10/C.STOR.B3-B4
PATARINA S.C.	H9-H10/C.STOR.A1-A2
PECORELLI VIA	I10/C.STOR.C3-C4
PEDOTA VIA	C.STOR.D5
PEGASO VIA	P13
PERI VIA DEI	O8
PERTICHE I V.LO DELLE	C.STOR.E3-E4
PERTICHE II V.LO DELLE	C.STOR.E3
PERTICHE VIA DELLE	L10/C.STOR.E3
PETTINI SANDRO VIADOTTO	N8-O7
PERTUSA VIA	C.STOR.C4-C5
PESA VIA DELLA	N10
PESCHI VIA DEI	O8
PIAGGE VIA DELLE	C.STOR.G2-G3
PIANZOLA VIA	C.STOR.B4
PIAVE VIA	G9
PIAZZA OLONA	G9
PINI VIA DEI	P7
PIOPPI VIA DEI	P6
PISCINA VIA DELLA	M6-N6
PLATANI VIA DEI	P8
PLUTONE VIA	P13
PO VIA	G9
POPOLO PIAZZA DEL	I10/C.STOR.C4-D4
POPOLO VIA DEL	I10/C.STOR.C4-D3
POPOLO VICOLO DEL	C.STOR.D4
PORCARI STEFANO VIA	L10-M11/C.STOR.E4-F4
PORTA ROMANA STRADA DI	H11-I11/C.STOR.A4-C4

POSTIERLA VIA	L11-M10/C.STOR.E5-G3
I MAGGIO VIALE	N10-N11
Q	
QUATTRO CANTONI VIA	C.STOR.F3
QUERCIE VIA DELLE	P9-Q7
R	
RANIERI PIAZZA DEI	I11/C.STOR.B4
RANIERI VIA	I10-I11/C.STOR.B4
RENO VIA	G8
REPUBBLICA PIAZZA DELLA	I10/C.STOR.C4
RETO LUNGO VICOLO	C.STOR.E4
RIPA VIA DELLA	A12
RIPA DELL'OLMO I VIA	C.STOR.C4
RIPA DELL'OLMO II VIA	C.STOR.B3-C3
RIPA CORSICA VIA	C.STOR.D3
RIPA SERANCIA	C.STOR.B4
RIORSO S.C. DEL	H10-I9/C.STOR.A2-B1
ROBINIE VIA DELLE	O7-Q5
ROMA VIA	L10-M10/C.STOR.E3-G2
ROSE VIA DELLE	O7
ROSSI VIA	P10
ROSTAGNO M. VIA	M6
RUFFINI VIA	P10
S	
SALICI VIA DEI	O7-P7
SALTO DEL LIVIO	I11-L12/C.STOR.
SALVATORI G. VIA	N10
SAN FRANCESCO VIA	N10
SAN GIORGIO S.C.	R4
SAN GIOVANNI PIAZZA	I11/C.STOR.B4
SAN GIOVENALE PIAZZA	H10/C.STOR.A3-B3
SAN LEONARDO VIA	C.STOR.D4
SAN NICOLA VIA	C.STOR.C3-D3
SAN RITA VIA	N9-N10
SAN ROCCO S.C. DI	A12
SANT'ANGELO PIAZZA	C.STOR.E4
SANT'ANGELO VIA	C.STOR.E4
SANT'ANNA VIA	N10
SANT'ANTONIO VICOLO	C.STOR.E3
SANTA CHIARA PIAZZA	I11/C.STOR.C5
SANTA LETIZIA VIA	Q11
SANTO STEFANO VIA	M10/C.STOR.F3-F4

SANT'UBALDO VIA	N10
SARTI VIA DEI	C4
SATURNO VIA	O14
SCALETTE VIA DELLE	C.STOR.E4
SCALZA IPPOLITO PIAZZA	I11/C.STOR.C4-D4
SCALZA IPPOLITO VIA	C.STOR.C5-D5
SEGHERIA VIA DELLA	G11-H11/C.STOR.A4-A5
SERANCINELLI VIA DEI	C.STOR.C4-C5
SESIA VIA	G10
SETTE MARTIRI VIA	M9-O10
SIGNORELLI L. VIA	C.STOR.D4
SIMETO VIA	G9
SIMONCELLI PIAZZA	C.STOR.B4
SIMONCELLI VIA DEI	C.STOR.B3-B4
SIRIO PIAZZA	P14
SOLE VIA DEL	P14
SOLIANA VIA	C.STOR.E5
STADIO PIAZZALE DELLO	N6
STAZIONE STRADA DELLA	H10-M10/C.STOR.B2-G2
STELLE VIA DELLE	P13-P14
STORNELLI U. VIA	P10
SVOLTA VIA DELLA	N5-N6
T	
TAGLIMENTO VIA	G9
TAMBURINO S.C. DEL	E12-F12
TARO VIA	F8-G8
TERMINILLO M. VIA	N10-O10
TESSITORI VIA DEI	C5-D5
TEVERE C. PIAZZA	I11/C.STOR.C5
TEVERE VIA	G8-G9
TICINO VIA	G10
TIGLI VIA DEI	O7-P9
TIRSO VIA	G9
TREBBIA VIA	G10
TULIPANI VIA DEI	Q8
U	
ULIVI VIA DEGLI	P7
URANO VIA	P13
V	
VASARI VIA DEI	C4-C5
VELINO VIA	G8
VENERE VIALE	P13

XXIX MARZO PIAZZA
VIBURNI VIA DEI
VINARI VIA DEI
VITI VIA DELLE
VITTOZZI A. PIAZZA
VITTOZZI VIA
VIVARIA PIAZZA
VIVARIA VIA
VOLSINIA I VIA
VOLSINIA II VIA
VOLTURNO VIA

L10/C.STOR.D3
P9
D6-E6
O7
C.STOR.C4
I10/C.STOR.C4
L10/C.STOR.D3
I10/C.STOR.C3-D3
H10/C.STOR.A4-B4
H10-H11/C.STOR.A4
G9