



Questa mappa Vi è offerta da Geoplan

www.geoplan.it

Geoplan è la filiale italiana della “Städte-Verlag E.v.Wagner & J. Mitterhuber GmbH” di Stoccarda, Azienda multinazionale leader a livello mondiale nel settore cartografico, operante da 60 anni in tutta Europa e negli USA, specializzata nella produzione di piante di città e di carte geografiche di alta qualità in collaborazione con le amministrazioni comunali.

COPYRIGHT

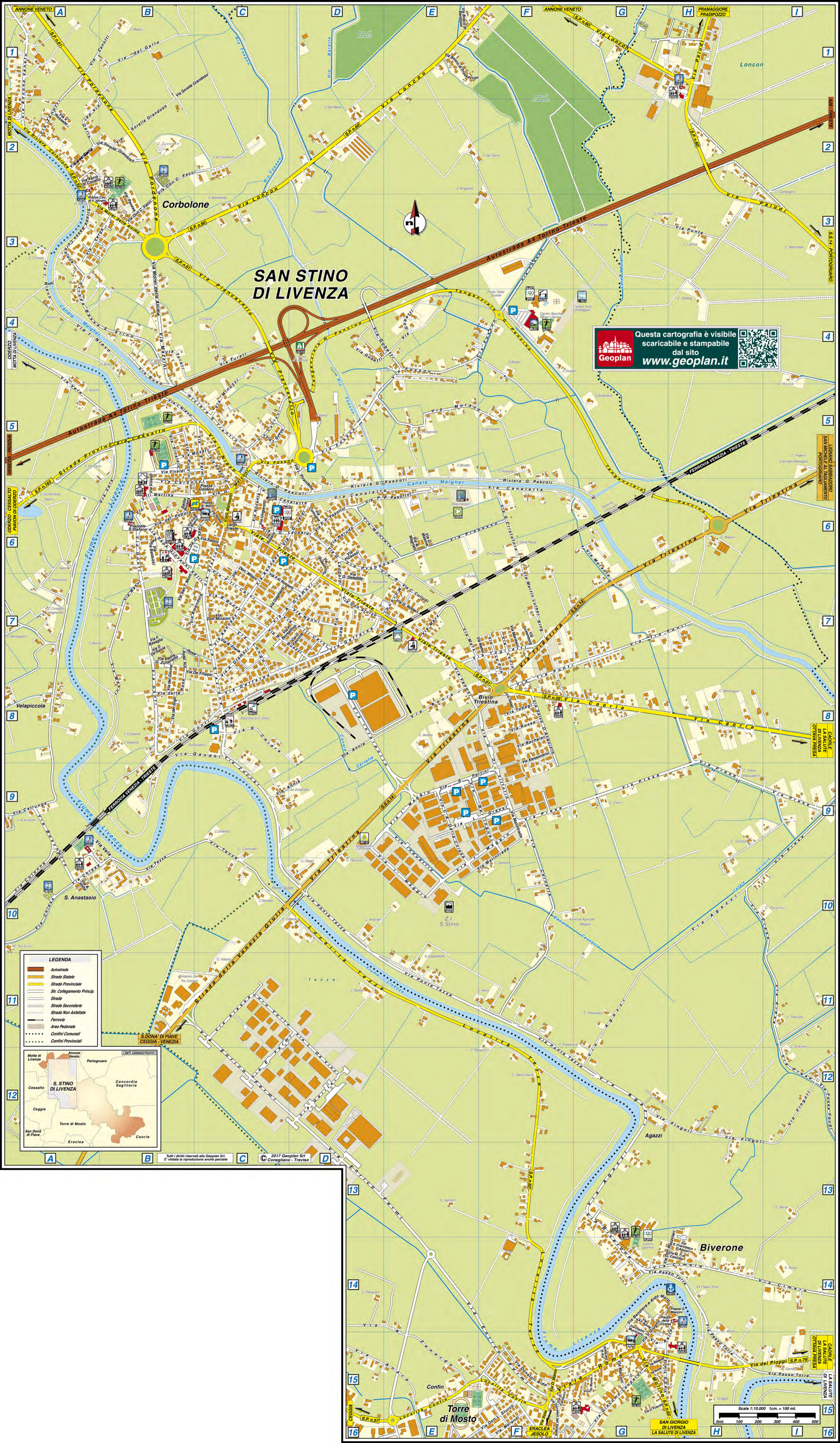
Tutti i contenuti delle pagine costituenti il presente documento sono Copyright © 2017. Tutti i diritti riservati.

I contenuti quali ad esempio, cartografie, testi, grafici icone, sono di esclusiva proprietà di Geoplan s.r.l. e sono protetti dalle leggi italiane ed internazionali sul diritto d'autore. I contenuti delle pagine del presente documento non possono, né totalmente, né in parte, essere copiati, riprodotti, alterati, trasferiti, caricati o pubblicati o distribuiti in qualsiasi modo, duplicati su altri siti web, riviste cartacee e cdrom, senza la preventiva autorizzazione della Geoplan s.r.l., indipendentemente dalle finalità di lucro, fatta salva la possibilità di immagazzinarli nel proprio computer o di stampare estratti delle pagine del sito Geoplan unicamente per utilizzo personale.

L'autorizzazione va chiesta per iscritto, anche via posta elettronica e si ritiene accettata soltanto con un preciso assenso del legale rappresentante di Geoplan s.r.l., sempre per iscritto. Il silenzio non dà luogo ad alcuna autorizzazione.

In ogni caso di riproduzione delle cartografie realizzate e di proprietà della Geoplan s.r.l. dovrà essere indicato, sulla parte riprodotta e in maniera evidente la seguente dicitura: “L'autore originale è Geoplan s.r.l. e tutti i diritti sono ad essa riservati.”

Qualsiasi violazione dei diritti esclusivi spettanti a Geoplan s.r.l. in relazione ai contenuti citati e ogni utilizzo diverso da quello sopra descritto è vietata e verrà sanzionata e perseguita nei termini stabiliti dalla legge sul diritto d'autore. La Geoplan s.r.l. agirà inoltre per il risarcimento di tutti i danni subiti.



SAN STINO DI LIVENZA

Questa cartografia è visibile
scaricabile e stampabile
dal sito
www.geoplan.it

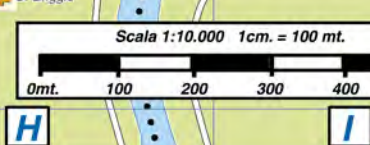



- LEGENDA**
-  Autosstrada
 -  Strada Statale
 -  Strada Provinciale
 -  Sic. Collegamento Principi
 -  Strada
 -  Strada Secondaria
 -  Strada Non Asfaltata
 -  Ferrovia
 -  Area Pedonale
 -  Confini Comunali
 -  Confini Provinciali



Tutti i diritti riservati alla Geoplan Srl.
E' vietata la riproduzione anche parziale.

© 2017 Geoplan Srl
Conegliano - Treviso





Scala 1:5.000 1cm. = 50 mt.



San Stino di Livenza

INGRANDIMENTO CENTRO STORICO



LEGENDA

- Strada Provinciale
- Str. Collegamento Princip.
- Strada Secondaria
- Strada Non Asfaltata
- Confini Comunali

LIMITI AMMINISTRATIVI



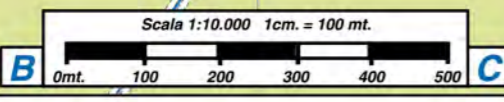
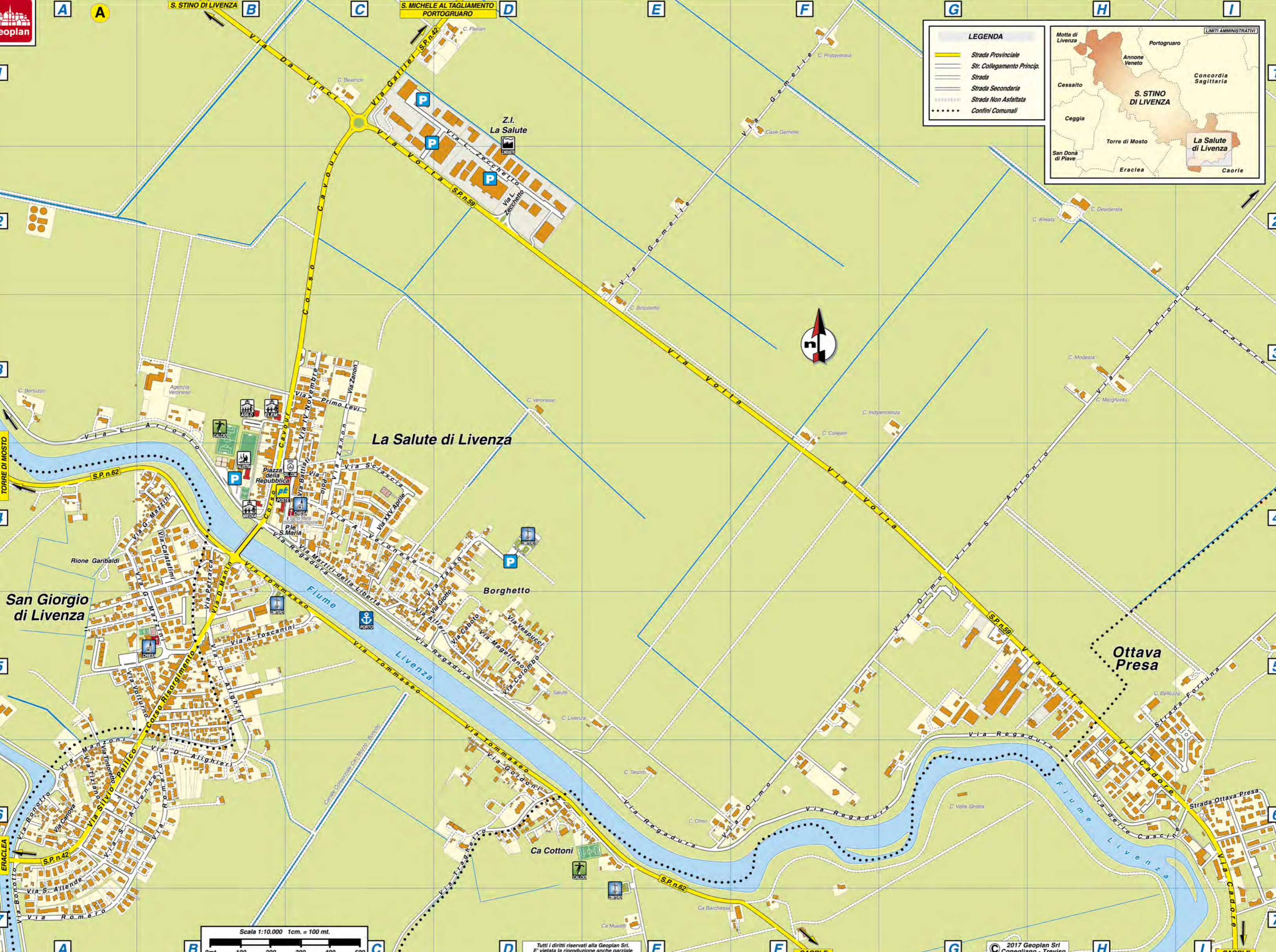
La Salute di Livenza

San Giorgio di Livenza

Borghetto

Ottava Presa

Ca Cottoni



STRADARIO DI SAN STINO DI LIVENZA

A

Agazzi Via	G13-H10
Alessandrini Via	F8
Alfieri Via	Riq.A C5-D5
Alighieri Dante Via	Riq.A B5-B6
Allende S. Via	Riq.A A7-B6
Amendola Via	B7-C7/C.Stor.C5-C6
Annia Via	C9-E8
Annone Veneto Via	A1-A2
Ariosto Via	Riq.A A3-B4

B

Bachelet Via	F8
Basaglia F. Via	B7
Bassa Corbolone Strada	A3
Bassa S. Stino Strada	A3-B4
Battisti Via	Riq.A C4
Berlinguer Via	E9-F9
Biverone Via	G13-G14
Bonotto Via	Riq.A A6-A7
Borsellino P. Via	C7-D7
Bosco di Bandiziol Via	E1
Bosco di Prassaccon Via	E1
Buozzi B. Via	C7-D7/C.Stor.C5-D6
Buso Via	B4-B5/C.Stor.B1

C

Caboto Via	Riq.A D5
Canaletta Via	C6-F6/C.Stor.D3-F3
Canova Via	Riq.A A6
Cantoni Via	C5/C.Stor.D2-E1
Caorle Via	F8-I8
Carducci Via	B6-C6/C.Stor.B3-C3
Casere Via	Riq.A I3
Cavalieri di Vittorio Veneto Piazza	A3-B3
Cavour Corso	Riq.A B4-C1
Cernetta Via	F9-F10
Cervi F.Ili Via	C6-D7/C.Stor.C5-E6
Cessalto Strada Provinciale	B5/C.Stor.B2-C2
Cimere Via	H14-I14
Collodi C. Via	E7
Colombo Via	Riq.A D5
Comugne Via	D6/C.Stor.E3-E4
Corbolone Riviera Via	A2

D

D'Acquisto S. Via	F8-F9
Da Vinci Via	Riq.A B1-C1
Dalla Chiesa C.A. Via	E9-E10
De Filippo Via	B8-C8
De Gasperi Via	B6-C6/C.Stor.C4-C5
Deledda G. Via	D7

Di Vittorio G. Via	F8-F9
Donatore Corso del	C.Stor.C4
E	
Einstein Via	B5/C.Stor.B2-C3
F	
Facci C. Don Via	B3-C2
Falcone G. Via	D7
Fellini Via	C6/C.Stor.C4
Fermi E. Via	C5/C.Stor.C2-C3
Ferro di Cavallo Via	A2
Fingoli Via	G12-I12
Foro Boario Via	B6-C6/C.Stor.C4
Foscolo Via	C5-C6/C.Stor.C2-D3
Fossa Fondi Via	I12
Fosson Via	C5-F3/C.Stor.D3-F2
Frank A. Via	C7
G	
Gaffaree A. Via	C8-D7
Gagliardi Via	C7/C.Stor.D6-E5
Galilei Via	Riq.A C1
Gallo Via del	A2-B1
Gandhi Via	B8-C8
Gemelle Via	Riq.A E3-F1
Gigli Via dei	B8
Giotto Via	Riq.A C5-D5
Glicine Via del	B7-B8
Gobetti Via	D4-E4
Goldoni Piazza	C6/C.Stor.C3
Goldoni Via	Riq.A D6
Gonfi Via	B6-C8/C.Stor.B4-B6
Gramsci A. Via	C8-D7/C.Stor.D6-E5
Grandoso Sorelle Via	A2-C1
Grassi L. Via	E9-F9
I	
Industria Via	E9-E10
Interporto Via	D8-E9
K	
Kennedy Via	C6-C7/C.Stor.D6-E4
King M.L. Via	F6-F7
L	
La Pira Via	F7-F8
Lenin Via	F7
Leopardi G. Via	C6-D7/C.Stor.D4-F4
Levi Primo Via	Riq.A C3
Loncon Via	B3-F1/G1
Longo Via	C7-C8
Luxemburg Via	F7
M	
Madre Teresa di Calcutta Via	H13-H14
Magellano Via	Riq.A D5

Magnani A. Via	E6
Malintrada Via	F9-F10
Manin Via	Riq.A B4-B5
Manzoni Via	Riq.A A6
Marconi Via	C5-C6/C.Stor.C3-D3
Maritain Via	F7
Martina F.Ili Via	B6-C6/C.Stor.B3-C3
Martiri della Libertà Via	Riq.A B4-C5
Marx Via	E7
Masina G. via	E6
Masut Via	B7-B8/C.Stor.A6-B5
Mattei Via	E7-F7
Matteotti G. Via	C6/C.Stor.D3-D4
Mazzini Via	B4/C.Stor.B1
Mazzolari Don Via	G14-H13
Milani Don Via	C6-C7/C.Stor.D5
Minuzzi Via	C4-C5/C.Stor.C2-D1
Minzoni Don Via	C7/C.Stor.C6-D6
Montale Via	D6-E6
Morana Via	D5-F5
Morandi Via	D6-D7
Morante E. Via	G6-G7
Morer delle Anime Via	A3-B4
Moro A. Piazza	C6/C.Stor.C3
Mozart Via	B5-C5/C.Stor.C2
N	
Nenni Via	D7/C.Stor.E6-F6
Neruda Via	D6
Nievo I. Via	A3-C5/C.Stor.B1-D3
Noventa Via	C6/C.Stor.D3-D4
O	
Olmo Via	Riq.A F6-G4
P	
Padre Balducci Via	B6/C.Stor.B4-B5
Pancino G. Tangenziale	D5-H6
Papa Giovanni XXIII Via	B6-C7/C.Stor.B4-C5
Pascoli G. Riviera	C5-G6/C.Stor.D4-F4
Pasolini P.P. Via	D6-E6/C.Stor.E4-F4
Passo Torre Via	G14-I15
Pavese Via	B2-B3
Pellico S. Via	Riq.A A6
Pertini S. Via	E9-F9
Petrarca Via	Riq.A B4-B5
Piancavallo Via	B3-D5/C.Stor.E1-E2
Picasso Via	D6
Pioppi Via dei	H15-I15
Pirandello L. Via	D5-D6/C.Stor.E3
Polo Via	Riq.A C4
Ponte Tezze Via	D10-G12
Popolo Via del	B6/C.Stor.B4-C4

Pordenone Via	A1-B3
Prabasso Via	D6-F7
Prese Via	F9-I12
I Maggio Via	D9-F9
Puccini Via	B5-B6/C.Stor.C2-C3
Q	
Quasimodo Via	D6/C.Stor.E4-F5
IV Novembre Via	Riq.A C3
R	
Regadura Via	Riq.A B4-H5
Repubblica Piazza della	Riq.A B4
Riviera Salita	B6/C.Stor.C3-C4
Rodari G. Via	E7
Roma Via	C6/C.Stor.C4
Romero Via	Riq.A A7-B6
Rose Via delle	B8-C7
Rossa Via	F8
Rosselli F.Ili Via	C6-D7/C.Stor.D5-E5
Rossetti V. Via	A2
Rossini Via	C6/C.Stor.D4-E4
S	
San Cristoforo Via	F6
San Francesco d'Assisi Via	H14
San Tommaso Moro Via	B6-B7/C.Stor.C5
Sant'Antonio Via	Riq.A G4-I2
Santa Chiara Via	C8
Santa Maria Piazzale	Riq.A B4-C4
Santo Stefano Piazzale	B6/C.Stor.B4
Sciascia Via	Riq.A C4
Stazione Via	C6-C8/C.Stor.C4-C6
Sturzo Don Via	D7
Svevo I. Via	C5/C.Stor.D2-E2
T	
Tasso Via	Riq.A C5-D4
Tintoretto Via	Riq.A A6
Tiziano Via	Riq.A A6
Tobagi Via	F8
Togliatti Via	E7-F7
Tommaseo Via	Riq.A B4-D6
Toscanini A. Via	Riq.A B5-C5
Traghetto Via	Riq.A C7-D6
Trentin S. Riviera	B5-C5/C.Stor.C1-D2
Tre Ponti Via	F8-H7
Trieste Largo	C6/C.Stor.D4
Trieste Viale	C6-F8/C.Stor.D4-F5
Triestina Via	D10-H6
Turati Via	B4-C4/C.Stor.C1
U	
Ungaretti Via	C6/C.Stor.D3-D4
V	

Vanoni Via
Venezia Giulia Strada della
XXV Aprile Via
Verdi Via
Verga Via
Veronese A. Via
Vespucci Via
Vivaldi Via
Volta Via
Z
Zanon Via
Zanotti Via
Zecchetto Via
Zoccat Via
Zulianello Padre G. Via

E7-E8
D10-F8
Riq.A C4
C6-D6/C.Stor.E4
A3-B3
Riq.A C4-D4
Riq.A D5
B6-C5/C.Stor.B3-C3
Riq.A C1-H5

Riq.A C3-C4
A2-B1
Riq.A C1-D2
C8-C9
B7