

Questa mappa Vi è offerta da Geoplan

www.geoplan.it

Geoplan è la filiale italiana della “Städte-Verlag E.v.Wagner & J. Mitterhuber GmbH” di Stoccarda, Azienda multinazionale leader a livello mondiale nel settore cartografico, operante da 60 anni in tutta Europa e negli USA, specializzata nella produzione di piante di città e di carte geografiche di alta qualità in collaborazione con le amministrazioni comunali.

COPYRIGHT

Tutti i contenuti delle pagine costituenti il presente documento sono Copyright © 2018. Tutti i diritti riservati.

I contenuti quali ad esempio, cartografie, testi, grafici icone, sono di esclusiva proprietà di Geoplan s.r.l. e sono protetti dalle leggi italiane ed internazionali sul diritto d'autore. I contenuti delle pagine del presente documento non possono, né totalmente, né in parte, essere copiati, riprodotti, alterati, trasferiti, caricati o pubblicati o distribuiti in qualsiasi modo, duplicati su altri siti web, riviste cartacee e cdrom, senza la preventiva autorizzazione della Geoplan s.r.l., indipendentemente dalle finalità di lucro, fatta salva la possibilità di immagazzinarli nel proprio computer o di stampare estratti delle pagine del sito Geoplan unicamente per utilizzo personale.

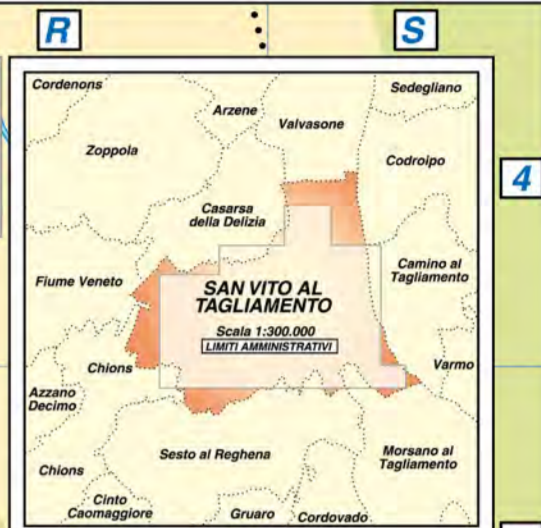
L'autorizzazione va chiesta per iscritto, anche via posta elettronica e si ritiene accettata soltanto con un preciso assenso del legale rappresentante di Geoplan s.r.l., sempre per iscritto. Il silenzio non dà luogo ad alcuna autorizzazione.

In ogni caso di riproduzione delle cartografie realizzate e di proprietà della Geoplan s.r.l. dovrà essere indicato, sulla parte riprodotta e in maniera evidente la seguente dicitura: “L'autore originale è Geoplan s.r.l. e tutti i diritti sono ad essa riservati.”

Qualsiasi violazione dei diritti esclusivi spettanti a Geoplan s.r.l. in relazione ai contenuti citati e ogni utilizzo diverso da quello sopra descritto è vietata e verrà sanzionata e perseguita nei termini stabiliti dalla legge sul diritto d'autore. La Geoplan s.r.l. agirà inoltre per il risarcimento di tutti i danni subiti.

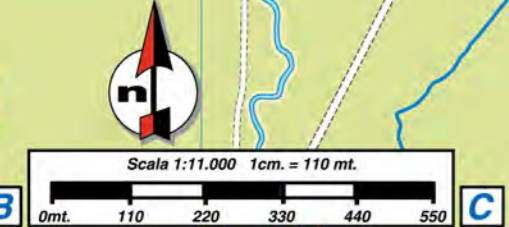


Questa cartografia è visibile
scaricabile e stampabile
dal sito
www.geoplan.it



LEGENDA

- Statale
- Provinciale
- Str. Collegamento princ.
- Strada di Collegamento
- Strada secondaria
- Strada a viabilità limitata
- Strada carrai o privata
- Ferrovia
- Confini Comuni



SAN VITO AL TAGLIAMENTO

Tutti i diritti riservati alla Geoplan Srl.
E' vietata la riproduzione anche parziale

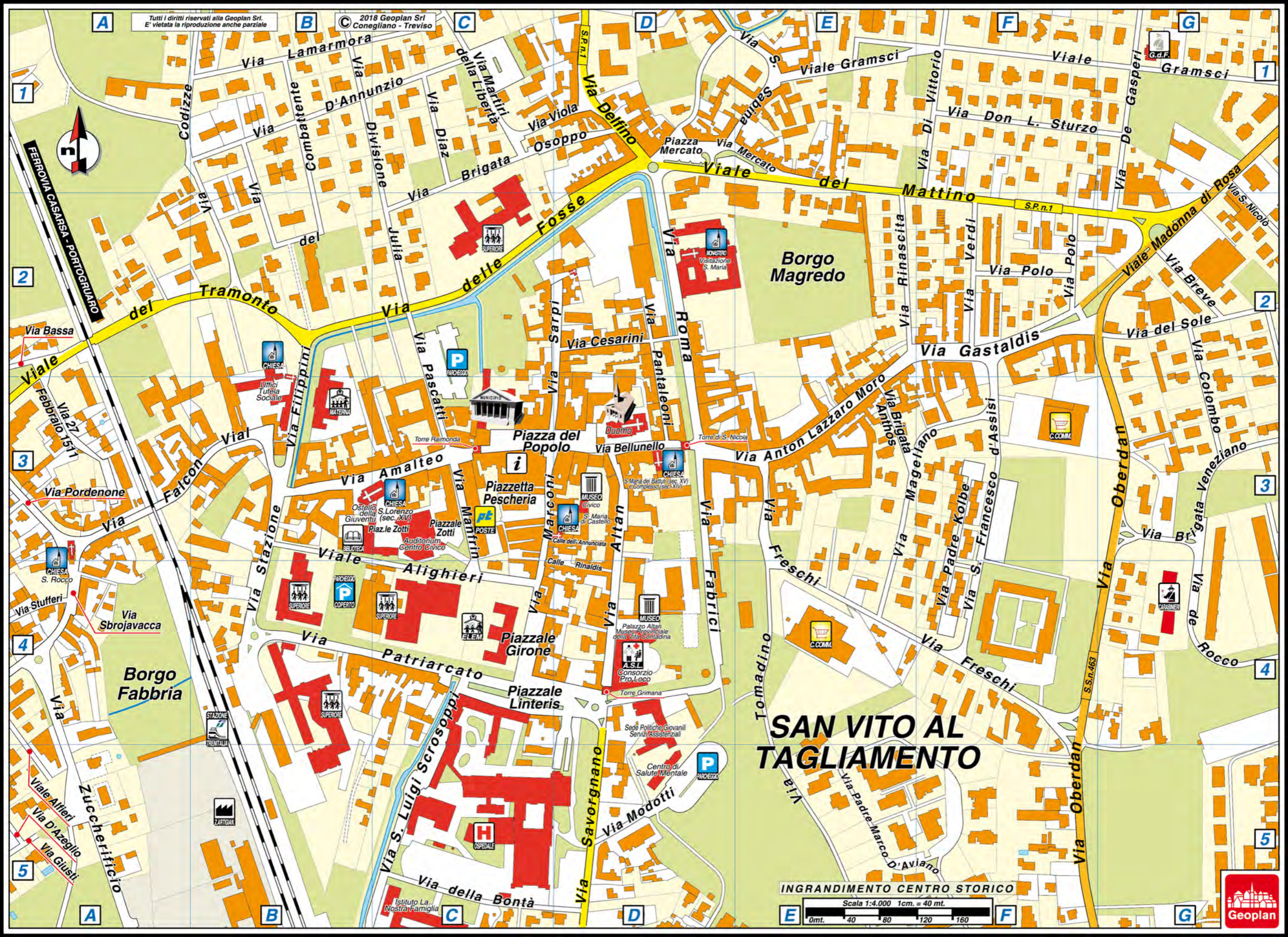

2018 Geoplan Srl
Conegliano - Treviso



SAN VITO AL TAGLIAMENTO

INGRANDIMENTO CENTRO STORICO

Scala 1:4.000 1cm. = 40 mt.



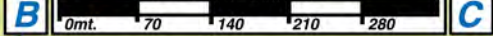


Zona Industriale Ponte Rosso



INGRANDIMENTO ZONA INDUSTRIALE

Scala 1:7.000 1cm. = 70 mt.



Tutti i diritti riservati alla Geoplan Srl. E' vietata la riproduzione anche parziale.

© 2018 Geoplan Srl Conegliano - Treviso



Geoplan

STRADARIO DI SAN VITO AL TAGLIAMENTO

A

ACQUE VIA DELLE	H7-I7
ADAMELLO VIA	M7-M8
AGRESTE VIA	L11-L12
ALFIERI VIALE	G9/C.STOR.A4-A5/RIQ.B A1
ALIGHIERI VIALE	H8-H9/C.STOR.B3-C4/RIQ.B B1
ALTAN VIA	H8-H9/C.STOR.D3-D4
AMALTEO VIA	H8/C.STOR.B3-C3
ANNUNCIATA CALLE DELL'	C.STOR.C3-D3
ARGINE VIA DELL'	T14
ARMENIA VIA	N1-O2/RIQ.A E2-F2
ARMENTAREZZE VIA	I10-I11

B

BAGNAROLA VIA	G13-H14
BANDO VIA	S14-T14
BARACCA VIA	H7
BASSA VIA	G8/C.STOR.A2
BATTISTI VIA	H7
BELLUNELLO VIA	H8-I8/C.STOR.D3
BELVEDERE VIA	H9-I11
BONTÀ VIA DELLA	H9/C.STOR.C5-D5
BORDANO VIA	O1/RIQ.A F1-F2
BOREANA VIA	H7-I4
BOTTARI VIA	M9-M12
BOTTARI VICOLO	M10
BREVE VIA	L8/C.STOR.G2
BRIGATA ANTHOS VIA	I8/C.STOR.E3
BRIGATA DI NANNI VIA	L9
BRIGATA I. NIEVO VIA	L8-L9
BRIGATA OSOPPO VIA	H8/C.STOR.C2-D1
BRIGATA OTTOBRINO VIA	L8
BRIGATA VENEZIANO VIA	L8/C.STOR.G3
BUIA VIA	M3/RIQ.A B5

C

CANEDO VIA	D6-F6
CAPITELLO VIA	M4/RIQ.A B6-C6
CARBONA VIA	M9-Q12
CARDUCCI VIA	H7
CARNIA VIA	N3-O3/RIQ.A E5-F4
CARSO VIA	M9
CASABIANCA VIA	L3-M3/C.STOR.A4-B4

CASELLO VIA	G12
CASSINI VIA	G12
CASTELNUOVO DEL FRIULI VIA	N2-O2/RIQ.A D3-F2
CENTRALE PIAZZA	F6
CESARINI VIA	H8-I8/C.STOR.D2
CHIESA PIAZZA DELLA	F6
CHIESA VIA DELLA	L12-M12
CIPRESSI VIA DEI	L6-L8
CLAUZETTO VIA	M1-N1/RIQ.A A2-D1
CODIZZE VIA	H7-H8/C.STOR.B1-B2
COLINA VIA	G8
COLLOREDO PIAZZALE	F6-G6
COLOMBO VIA	L8/C.STOR.G2-G3
COMBATTENTE VIA DEL	H7-H8/C.STOR.B1-B2
COMUNALI VIALE DEI	L1-M5/RIQ.A A1-B7
COMUNALI DI MEZZO VIA	L1-N1/RIQ.A A1-D1
CORAZZA VIA	H9-I10
CORDOVADO VIA	M13-N14
CORTA VIA	M13
CRAGNUTTO LOCALITÀ	N8-P8
CRISTO VIA DEL	I12-M12
CULOS VIA	I7
D	
D'ACQUISTO VIA	I7-L7
D'ANNUNZIO VIA	H7-H8/C.STOR.B1-C1
D'AVIANO MARCO PADRE VIA	I9-I10/C.STOR.E4-F5
D'AZEGLIO VIA	G9/RIQ.B A1-A2
DE GASPERI VIA	I8-L7/C.STOR.G1-G2
DE ROCCO VIA	L8-L9/C.STOR.G3-G4
DELFINO VIA	H7-H8/C.STOR.D1
DI VITTORIO VIA	I7-I8/C.STOR.F1
DIAZ VIA	H8/C.STOR.C1
DIVISIONE GARIBALDI VIALE	L10-M9
DIVISIONE JULIA VIA	H7-H8/C.STOR.B1-C2
DOGNA VIA	N6-P4/RIQ.A F6-F7
DONCAL VIA	I7
F	
FABRICI VIA	I8-I9/C.STOR.D3-D4
FALCON VIAL VIA	G8-H8/C.STOR.A3-B3/RIQ.B A1-B1
FERROVIA VIA DELLA	H12-I11
FILIPPINI VIA	H8/C.STOR.B2-B3
FIORE VIA DEL	H7

FONTANASSO LOCALITÀ	H7-L6
FORGARIA VIA	M3-N2/RIQ.A C4-E3
FOSCOLO VIA	H7
FOSSE VIA DELLE	H8/C.STOR.B2-D1
FRESCHI VIA	I8-I9/C.STOR.E3-F4
G	
GALANTE CILITI VIA	L8-L9
GASTALDIS VIA	I8/C.STOR.F2
GAZZIOLA VIA	H12-I12
GEMONA VIA	M4-O2/RIQ.A C6-F3
GIARDINO VIA DEL	L8
GIRONE PIAZZALE	H9/C.STOR.C4
GIUSTI VIA	G9/C.STOR.A5/RIQ.B A1-A2
GORIZIA VIA	L9-M9
GRAMSCI VIALE	I7-L8/C.STOR.E1-G1
GREGORIS LEARCO VIA	E6-F6
I	
ISONZO VIA	M8
K	
KOLBE PADRE VIA	I8-I9/C.STOR.F3-F4
L	
LAMARMORA VIA	H7/C.STOR.B1-C1
LAVIANO VIA	M4-N3/RIQ.A C5-C6
LIBERTÀ PIAZZA	M8
LINTERIS PIAZZALE	H9/C.STOR.C4
M	
MADONNA VIA DELLA	F6
MADONNA DI ROSA VIA	L6-M6
MADONNA DI ROSA VIALE	I8-L7/C.STOR.F2-G1
MAGELLANO VIA	I8-I9/C.STOR.E4-F3
MAGGIORE VIA	G12-H12
MANFRIN VIA	H8-H9/C.STOR.C3-C4
MARCONI VIA	H8-H9/C.STOR.C3-C4
MARGHERITE VIA DELLE	L8
MARTIRI DELLA LIBERTÀ VIA	H7-H8/C.STOR.C1
MASOTTI VIA	H12
MATTEOTTI VIALE	I7-L7
MATTINO VIALE DEL	I8-L8/C.STOR.D1-G2
MAZZINI VIA	F8-G8
MEI TOM VIA DEL	M12-M13
MELMOSE VIA	E14-G13
MERCATO PIAZZA	I8/C.STOR.D1

MERCATO VIA	I8/C.STOR.D1-E1
MEZZO VIALE DI	G13
MICIELI ITALO VIA	L9
MODOTTI VIA	H9-I9/C.STOR.D5
MONTE CANON VIA	N8-N9
MONTE GOLICO VIA	M9
MONTE GRAPPA VIA	M8
MONTE NERO VIA	M8
MONTE S. MICHELE VIA	M9
MONTE SANTO VIA	M9
MONTE SEI BUSI VIA	M8-M9
MONTELLO VIA	M8-N9
MONTENARS VIA	L3-M3/RIQ.A A5-B5
MONUMENTO VIA DEL	M9-M10
MORO ANTON LAZZARO VIA	I8/C.STOR.D3-E2
MORSANO VIA	M13-Q14
MOTTA VIA	G9
MULINO VIA DEL	F6-G6
MURANO VIA	M2-N2/C.STOR.A3-D3
MUSSOLERA VIA	L9
N	
NATISONE VIA	N6-N8
NUOVA VIA	L7-M8
O	
OBERDAN VIA	I8-L11/C.STOR.F5-G2
ODERZO VIA	F9-G9
P	
PANTALEONI VIA	H8-I8/C.STOR.D2-D3
PARTANNA VIA	O2/C.STOR.E3-F3
PASCATTI VIA	H8/C.STOR.C2-C3
PASCOLI VIA	H7-I7
PASUBIO VIA	M8
PATOCCO LOCALITÀ	B7-D6
PATRIARCATO VIA	H9/C.STOR.B4-C4/RIQ.B B1
PAULET VIA	L9-L10
PERTEADIS VIA	M12-M13
PESCHERIA PIAZZETTA	H8/C.STOR.C3
PESCOPAGANO VIA	L2-M2/RIQ.A A4-B4
PETRARCA VIA	H7
PIAVE VIA	M8
PINZANO VIA	N4/RIQ.A D6-E6
PISSARELLE LOCALITÀ	B13-E10

PODGORA VIA	M9
POLO VIA	I8/C.STOR.F2
PONTE ROSSO VIALE	M4-O1/RIQ.A B7-E1
POPOLO PIAZZA DEL	H8/C.STOR.C3-D3
PORCHIARINA VIA	D10-F8
PORDENONE VIA	A8-G8/C.STOR.A3
PRADIS VIA	M9-N10
PRADIVAL LOCALITÀ	E12-G12
PRODOLONE VIALE	G6-G8
PRODOLONS VIA DEI	E6-E7
PROGRESSO VIA	L8
PROVINCIALE VIA	M12-M13
Q	
IV NOVEMBRE PIAZZA	M8
R	
RAMON VIA	O6-O7
REDIPUGLIA VIA	M9
RIGOLO VIA	H11-H12
RINALDIS CALLE	H9/C.STOR.D4
RINASCITA VIA	I8/C.STOR.E2
RISORGIMENTO VIA	L8
ROGGIA VIA DELLA	M12-N12
ROMA VIA	I8/C.STOR.D1-D3
ROSA VIA	M7-N6
ROSCH VIA	F14-H13
S	
SABOTINO VIA	L9-M9
SACCONI VIA	H12
SAN CARLO VIA	E5-F6
SAN FRANCESCO D'ASSISI VIA	I8-I9/C.STOR.F2-F4
SAN GIOVANNI VIA	F4-F6
SAN GIOVANNI VIALE	G5-H7
SAN GIUSEPPE VIA	H6
SAN LUIGI SCROSOPPI VIA	H9/C.STOR.B5-C4/RIQ.B B2
SAN MARTINO VIA	F6-F7
SAN NICOLÒ VIA	L8/C.STOR.G1-G2
SAN PAOLO VIA	Q12-T14
SAN ROCCO VIA	H12
SAN ROCCO VICOLO	G8-G9/RIQ.B A1
SAN VALENTINO VIA	F6-F7
SAN VITO VIA	H10-H12
SANT'URBANO LOCALITÀ	I5-I6

SANTA CATERINA VIA	F9
SANTA PETRONILLA VIA	G12
SANTA SABINA VIA	I7-I8/C.STOR.D1-E1
SANTUARIO PIAZZALE DEL	L7-L8
SARPI VIA	H8/C.STOR.C3-D2
SAVORGNANO VIA	H9-H10/C.STOR.D4-D5
SAVORGNANUTTO LOCALITÀ	H14
SBROJAVACCA VIA	F9-G9/C.STOR.A4/RIQ.B A1
SCUOLE VIA DELLE	F6
SENTIS VIA DELLE	E6-F5
SOLE VIA DEL	I8-L8/C.STOR.G2
SOLFERINO VIA	F6-F7
SOLITARIA VIA	F9-G9
SPALATO VIA	O10
SPERANZA VIA DELLA	H7
SPORT VIA DELLO	F7-F8
STAZIONE VIA	H8-H9/C.STOR.B3-B4/RIQ.B B1
STRADA ALTA VIA	L11-M12
STUFFERI VIA	G9/C.STOR.A4/RIQ.B A1
STURZO L. DON VIA	I8-L8/C.STOR.F1-G1
TAGLIAMENTO VIA	N6-O6
TAVIELIS VIA	F10-G12
TIGLIO PIAZZALE DEL	G12-G13
TIMOTEO PADRE VIA	L7
TOLMEZZO VIA	M2/RIQ.A C3-C4
TOMADINO VIA	I8-I10/C.STOR.E3-E5
TONEAI VIA	I7-L7
TONELLI LUISA VIA	M8-N8
TORRATE VIA	G9
TOTI VIA	M7-M8
TRAMONTO VIALE DEL	G8-H8/C.STOR.A3-B2
TRENTO VIA	M9
TREVISO VIA	F10-G8/RIQ.B A1
TRIESTE VIA	L8-M8
U	
UDINE VIALE	M4-M7/RIQ.A B7
V	
VECCHIO LAZZARETTO VIA DEL	L9-M9
XXIV MAGGIO VIA	M8
27 FEBBRAIO 1511 VIA	G8/C.STOR.A3
VENZONE VIA	N2-N3/RIQ.A D3-D5
VERDI VIA	I8/C.STOR.F2

VERITTE VIA DELLE
VERSA VIA
VESPUCCI VIA
VIOLA VIA
VISSIGNANO VIA
VITTORIO VENETO VIA
Z
ZARA VIA
ZOTTI PIAZZALE
ZUCCHERIFICIO VIA
ZUCH VIA

G5-H5
H12-I13
L8
H8/C.STOR.C1-D1
L14-M12
M8-M9

N9-N10
C.STOR.C3
G9-H11/C.STOR.A4-A5/RIQ.B A1-B3
E7-F6