



Questa mappa Vi è offerta da Geoplan

www.geoplan.it

Geoplan è la filiale italiana della “Städte-Verlag E.v.Wagner & J. Mitterhuber GmbH” di Stoccarda, Azienda multinazionale leader a livello mondiale nel settore cartografico, operante da 60 anni in tutta Europa e negli USA, specializzata nella produzione di piante di città e di carte geografiche di alta qualità in collaborazione con le amministrazioni comunali.

COPYRIGHT

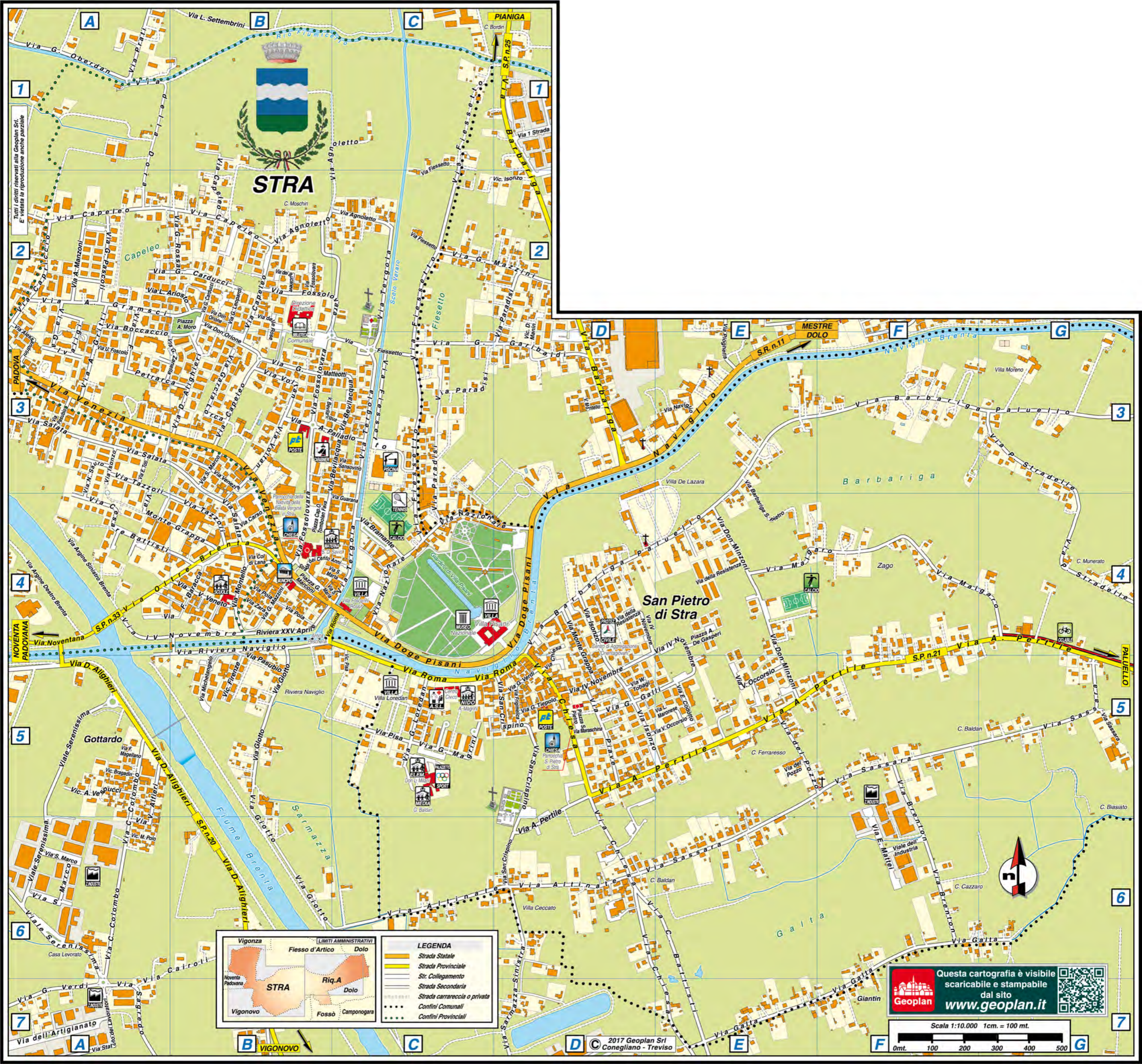
Tutti i contenuti delle pagine costituenti il presente documento sono Copyright © 2017. Tutti i diritti riservati.

I contenuti quali ad esempio, cartografie, testi, grafici icone, sono di esclusiva proprietà di Geoplan s.r.l. e sono protetti dalle leggi italiane ed internazionali sul diritto d'autore. I contenuti delle pagine del presente documento non possono, né totalmente, né in parte, essere copiati, riprodotti, alterati, trasferiti, caricati o pubblicati o distribuiti in qualsiasi modo, duplicati su altri siti web, riviste cartacee e cdrom, senza la preventiva autorizzazione della Geoplan s.r.l., indipendentemente dalle finalità di lucro, fatta salva la possibilità di immagazzinarli nel proprio computer o di stampare estratti delle pagine del sito Geoplan unicamente per utilizzo personale.

L'autorizzazione va chiesta per iscritto, anche via posta elettronica e si ritiene accettata soltanto con un preciso assenso del legale rappresentante di Geoplan s.r.l., sempre per iscritto. Il silenzio non dà luogo ad alcuna autorizzazione.

In ogni caso di riproduzione delle cartografie realizzate e di proprietà della Geoplan s.r.l. dovrà essere indicato, sulla parte riprodotta e in maniera evidente la seguente dicitura: “L'autore originale è Geoplan s.r.l. e tutti i diritti sono ad essa riservati.”

Qualsiasi violazione dei diritti esclusivi spettanti a Geoplan s.r.l. in relazione ai contenuti citati e ogni utilizzo diverso da quello sopra descritto è vietata e verrà sanzionata e perseguita nei termini stabiliti dalla legge sul diritto d'autore. La Geoplan s.r.l. agirà inoltre per il risarcimento di tutti i danni subiti.



STRA

San Pietro di Stra

LEGENDA

- Strada Statale
- Strada Provinciale
- Str. Collegamento
- Strada Secondaria
- Strada carrareccia o privata
- Confini Comunali
- Confini Provinciali

LIMITI AMMINISTRATIVI

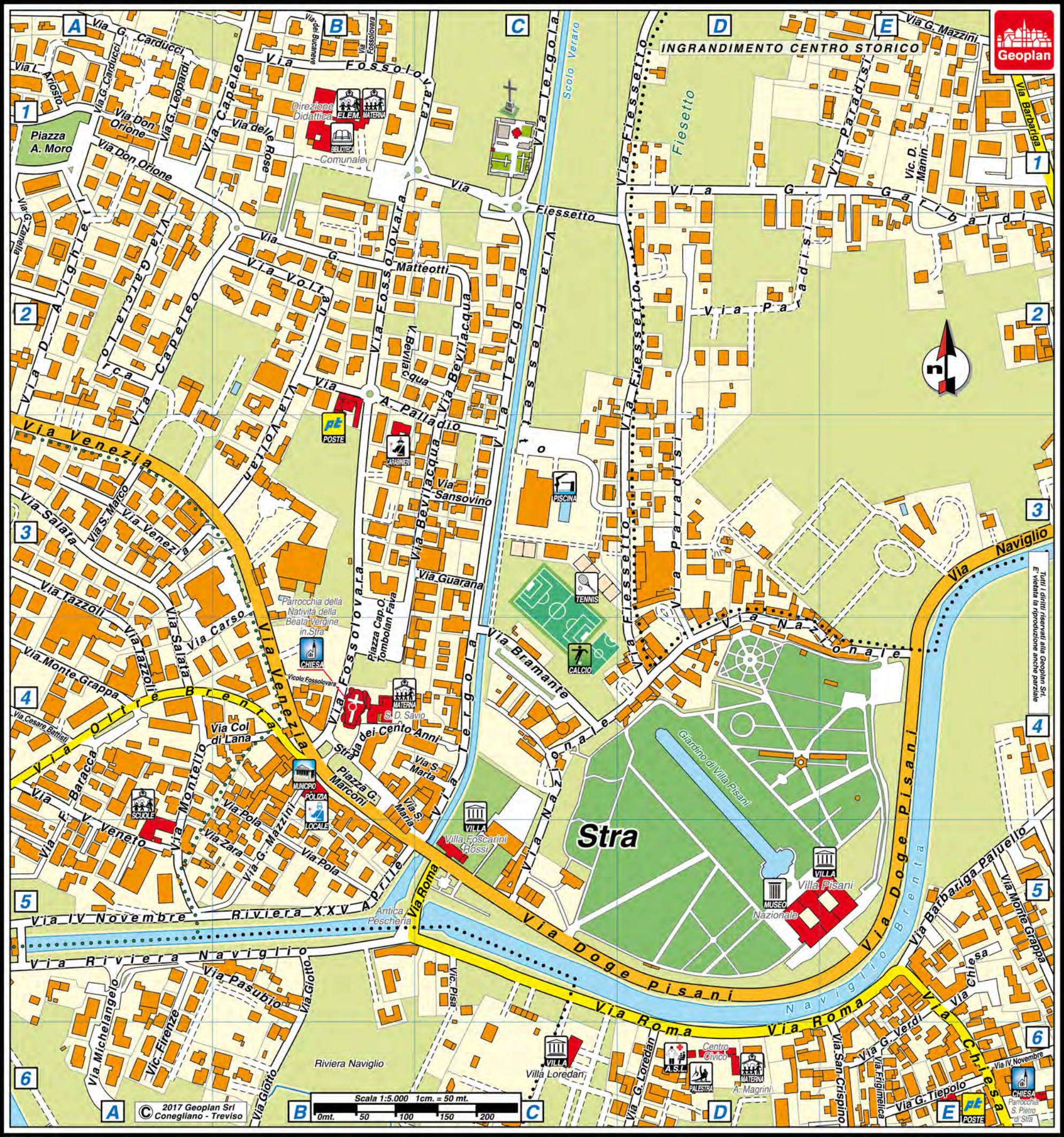
Vigona, Fiesse d'Artico, Dolo, Riq.A, Dolo, Fossò, Camponogara, Vigonovo

Questa cartografia è visibile
scaricabile e stampabile
dal sito
www.geoplan.it

Scala 1:10.000 1cm. = 100 mt.

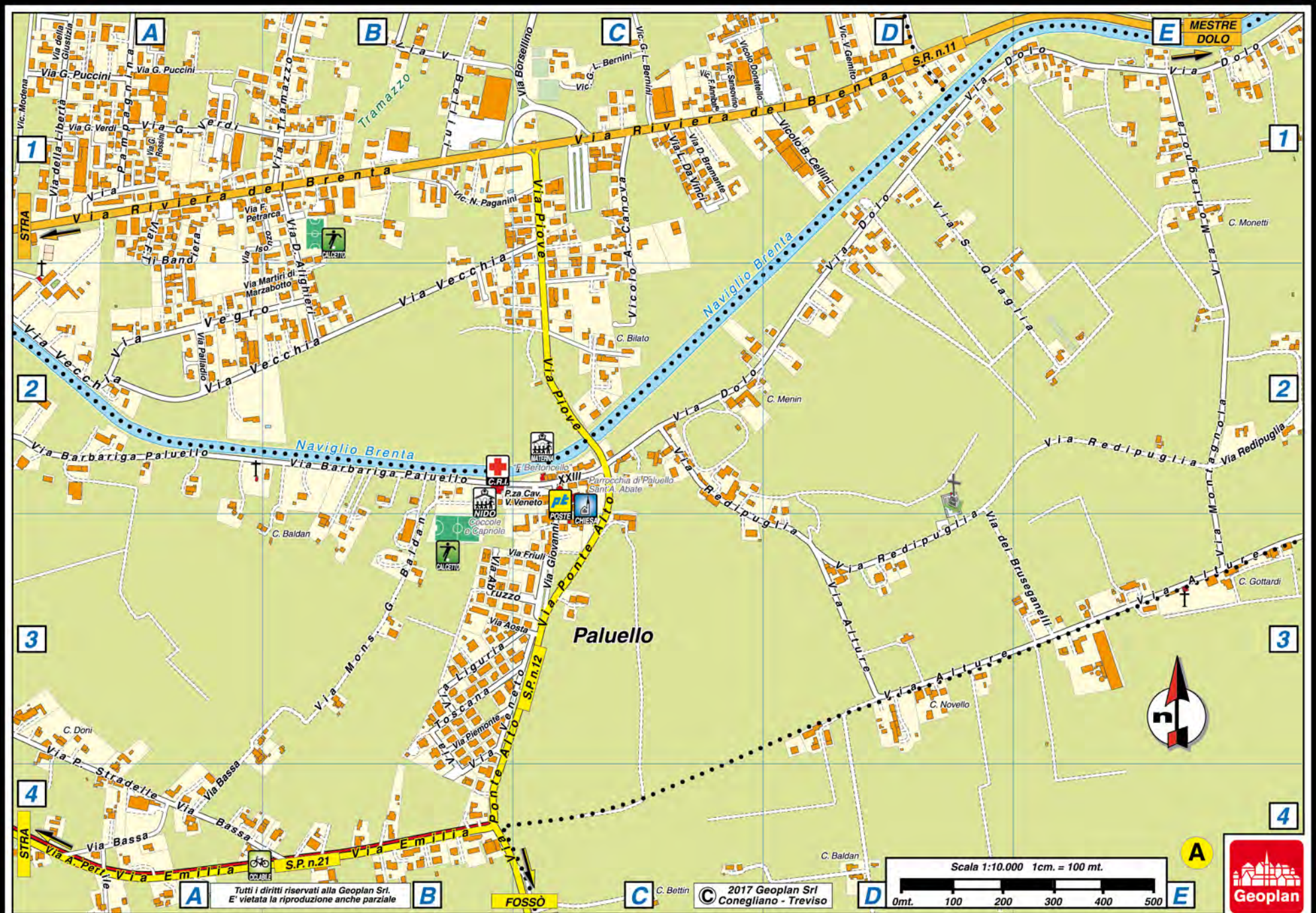
0mt. 100 200 300 400 500

Tutti i diritti riservati alla Geoplan Srl.
È vietata la riproduzione anche parziale.




Scala 1:5.000 1cm. = 50 mt.
0mt. 50 100 150 200

Tutti i diritti riservati alla Geoplan Srl.
E' vietata la riproduzione anche parziale.



Tutti i diritti riservati alla Geoplan Srl.
E' vietata la riproduzione anche parziale

© 2017 Geoplan Srl
Conegliano - Treviso



STRADARIO DI STRA

A

Abruzzo Via	Riq.A B3-C3
Agnoletto G. Via	B2-C1
Alessandrini E. Via	A2-A3
Alighieri D. Via	B3/C.Stor.A1-A2
Altinate Via	C6-D6
Altire Via	Riq.A D3-E3
Aosta Via	Riq.A B3-C3
Ariosto L. Via	A2-B2/C.Stor.A1

B

Baldan Mons. Via	Riq.A B2-B3
Barbariga P. Via	D4-G3/C.Stor.E5/Riq.A A2-C2
Barbariga S. Pietro Via	E3-E4
Bassa Via	Riq.A A3-B4
Battisti C. Via	D6-E7
Bevilacqua Via	B3-C3/C.Stor.B3-C2
Boccaccio G. Via	A2-A3
Bramante Via	C4/C.Stor.C4
Brenton Via	F5-F6
Bruseganelli Via dei	Riq.A D2-E3
Bucaneve Via dei	B2

C

Capeleo Via	A2-B3/C.Stor.A3-B1
Capriccio Via	A2
Carducci G. Via	A2-B2/C.Stor.A1
100 Anni Strada dei	B4-C4/C.Stor.B4-C4
Chiesa Via	D4-E7/C.Stor.E5-E6
Codotto E. Via	E5

D

De Gasperi A. Piazza	E4
Dolo Via	Riq.A C2-E1
Dora Via della	A1-A2

E

Emilia Via	Riq.A A4-B4
------------	-------------

F

Fiassetto Via	C1-C4/C.Stor.C1-D4
Foscolo U. Via	A3
Fossolovara Via	B2-B4/C.Stor.B1-B4
Fossolovara Vicolo	C.Stor.B4
Frigimelica Via	D5/C.Stor.E6
Friuli Via	Riq.A B3-C3

G

Galli G. Via	D5-E5
Galta Via	E7-G6
Galvaligi E. Via	A2-A3

Giovanni XXIII Via	Riq.A C2-C3
Gramsci A. Via	A2
Gritti A. Via	A2-A3
Guarana J. Via	C4/C.Stor.C3
I	
Industria Viale dell'	F6
Isonzo Via	D4-E5
L	
Leopardi G. Via	B2/C.Stor.A1
Liguria Via	Riq.A B3-C3
Lorca F. Garcia Via	B3/C.Stor.A1-A2
Loredan G. Via	C5/C.Stor.D6
M	
Magrini G. Via	C5
Malgaro Via	E4-G4
Manzoni A. Via	A2
Maraschina Via	D5
Marconi G. Piazza	B4/C.Stor.B4
Maronese L. Via	E5
Mattei E. Via	F5-F6
Matteotti G. Via	B3-C3/C.Stor.B2-C2
Mazzini G. Via	B4/C.Stor.B4-B5
Minzoni Don Via	E4-E5
Montagnola Via	Riq.A E1-E3
Monte Grappa Via	D4-D5/C.Stor.E5
Moro A. Piazza	B2/C.Stor.A1
N	
Nazionale Via	C4-D4/C.Stor.C5.E4
O	
Occorsio V. Via	D5-E5
Orione Don Via	B2-B3/C.Stor.A1
P	
Palladio A. Via	B3-C3/C.Stor.B2-C3
Pascoli G. Via	A2
Pertile A. Via	D5-G5/Riq.A A4
Petrarca F. Via	A2-B3
Piave Via	D5
Piemonte Via	Riq.A B3
Pisa Via	C5
Pisani Doge A. Via	C4-D4/C.Stor.C5-E4
Pola Via	B4/C.Stor.B4-B5
Ponte Alto Via	Riq.A B4-C2
Pozzo Via del	E5-F5
Q	
Quaglia S. Via	Riq.A D1-E2
IV Novembre Via	D5-E5/C.Stor.E6

R

Redipuglia Via
Resistenza Via della
Roma Via
Rose Via delle
Rossa G. Via
San Crispino Via
San Pietro Piazza
Sansovino Via
Santa Maria Via
Santa Marta Via
Sassara Via
Stradelle P. Via

Riq.A C2-E2
D4-E4
B4-D5/C.Stor.B5-E5
B2-B3/C.Stor.B1
B2S
D5-D6/C.Stor.E6
D5
C3/C.Stor.C3
B4-C4/C.Stor.B4-B5
B4-C4/C.Stor.B4-C4
D6-G5
G3-G4/Riq.A A3-A4

T

Tergola Via
Tiepolo G.B. Via
Tobagi W. Via
Tombolan Fava O. Piazza
Toscana Via

C2-C4/C.Stor.C1-C5
D5/C.Stor.E6
D5
B4/C.Stor.B3-B4
Riq.A B3-B4

V

Veneto Via
Venezia Via
XXV Aprile Riviera
Verdi G. Via
Vittorio Veneto Cavaliere Piazza
Voltan G.L. Via

Riq.A B4-C3
A3-B4/C.Stor.A3-B4
B4/C.Stor.B5
D5/C.Stor.E5-E6
Riq.A B2-C2
B3/C.Stor.B2-B3

Z

Zanella G. Via
Zara Via

A3-B3/C.Stor.A1-A2
B4/C.Stor.A5-B5