



Questa mappa Vi è offerta da Geoplan

www.geoplan.it

Geoplan è la filiale italiana della “Städte-Verlag E.v.Wagner & J. Mitterhuber GmbH” di Stoccarda, Azienda multinazionale leader a livello mondiale nel settore cartografico, operante da 60 anni in tutta Europa e negli USA, specializzata nella produzione di piante di città e di carte geografiche di alta qualità in collaborazione con le amministrazioni comunali.

COPYRIGHT

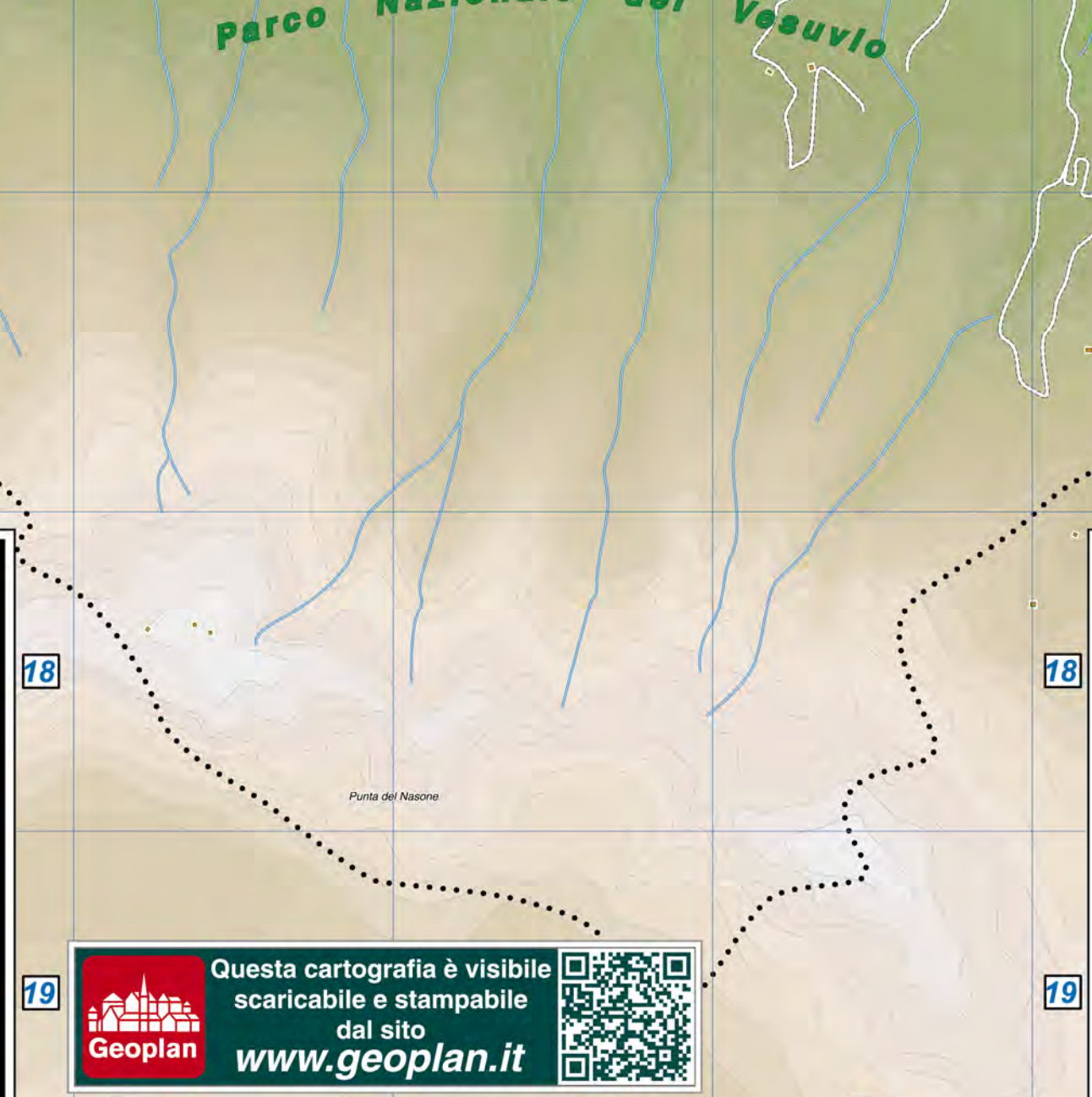
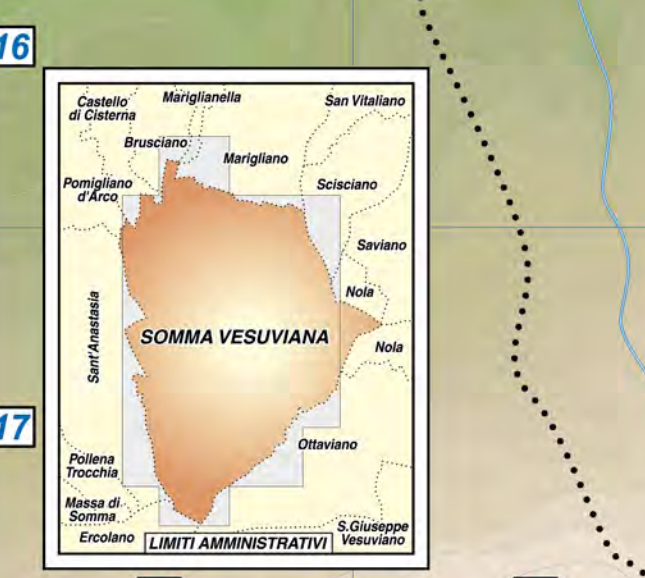
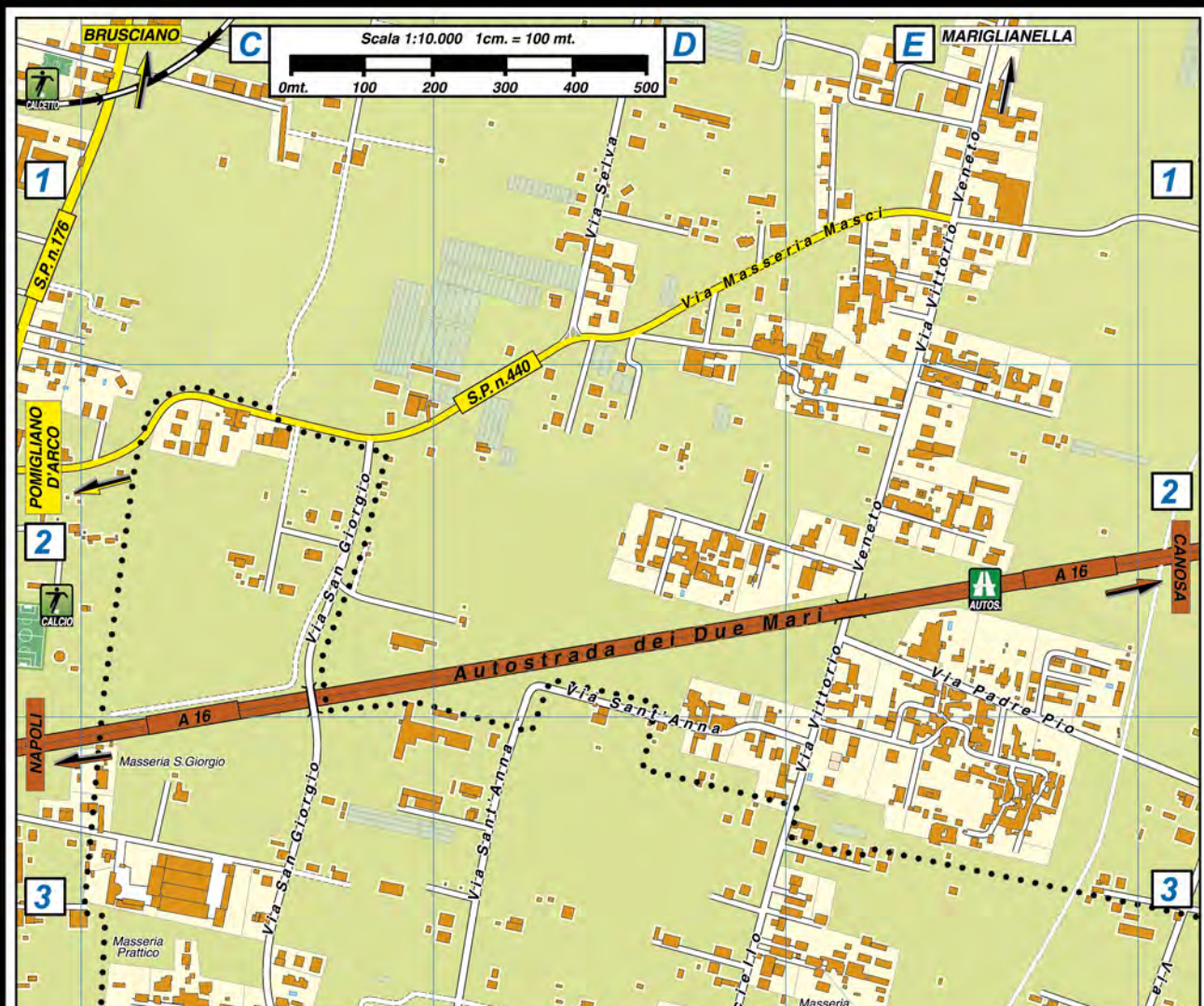
Tutti i contenuti delle pagine costituenti il presente documento sono Copyright © 2016. Tutti i diritti riservati.

I contenuti quali ad esempio, cartografie, testi, grafici icone, sono di esclusiva proprietà di Geoplan s.r.l. e sono protetti dalle leggi italiane ed internazionali sul diritto d'autore. I contenuti delle pagine del presente documento non possono, né totalmente, né in parte, essere copiati, riprodotti, alterati, trasferiti, caricati o pubblicati o distribuiti in qualsiasi modo, duplicati su altri siti web, riviste cartacee e cdrom, senza la preventiva autorizzazione della Geoplan s.r.l., indipendentemente dalle finalità di lucro, fatta salva la possibilità di immagazzinarli nel proprio computer o di stampare estratti delle pagine del sito Geoplan unicamente per utilizzo personale.

L'autorizzazione va chiesta per iscritto, anche via posta elettronica e si ritiene accettata soltanto con un preciso assenso del legale rappresentante di Geoplan s.r.l., sempre per iscritto. Il silenzio non dà luogo ad alcuna autorizzazione.

In ogni caso di riproduzione delle cartografie realizzate e di proprietà della Geoplan s.r.l. dovrà essere indicato, sulla parte riprodotta e in maniera evidente la seguente dicitura: “L'autore originale è Geoplan s.r.l. e tutti i diritti sono ad essa riservati.”

Qualsiasi violazione dei diritti esclusivi spettanti a Geoplan s.r.l. in relazione ai contenuti citati e ogni utilizzo diverso da quello sopra descritto è vietata e verrà sanzionata e perseguita nei termini stabiliti dalla legge sul diritto d'autore. La Geoplan s.r.l. agirà inoltre per il risarcimento di tutti i danni subiti.

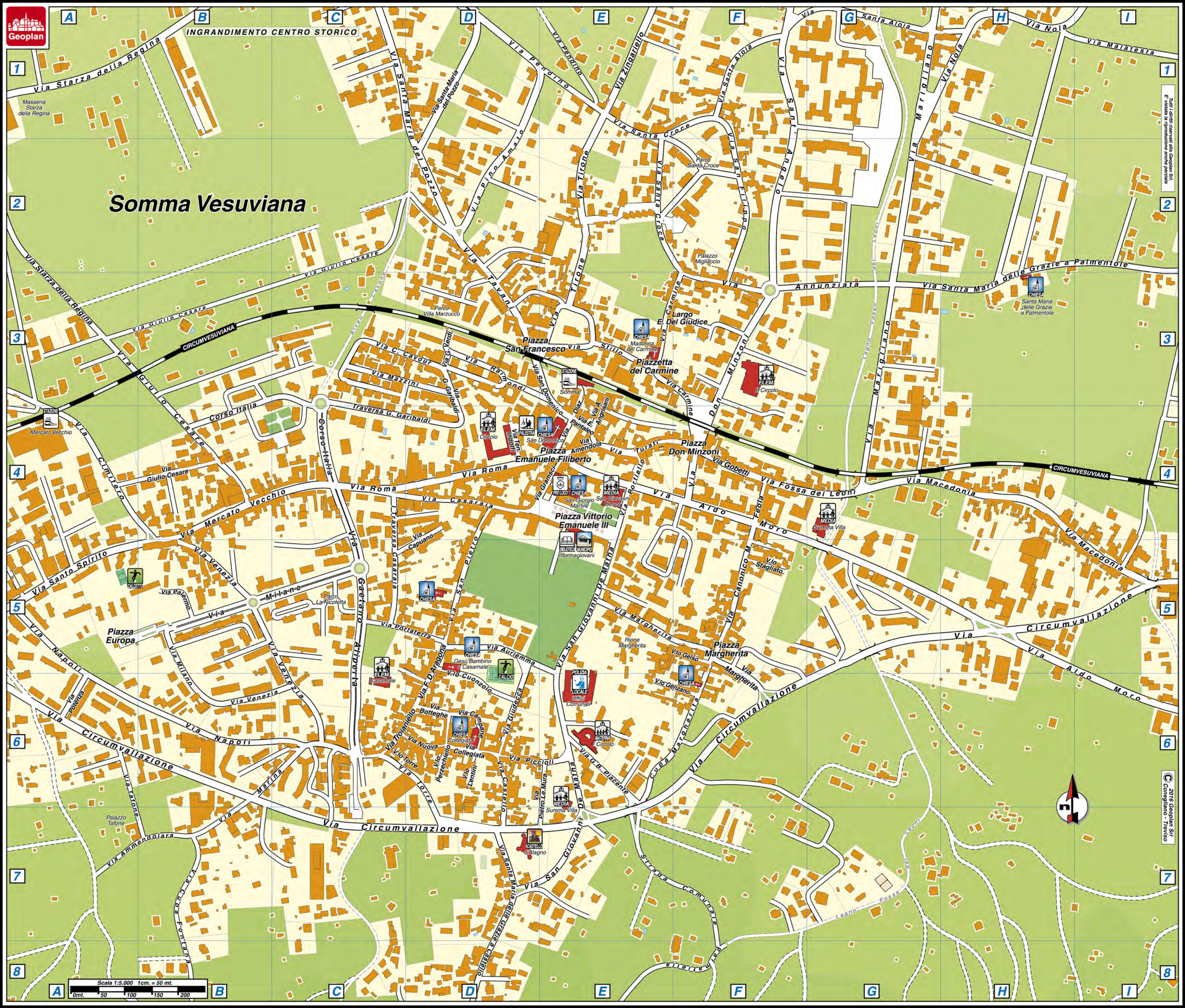


Questa cartografia è visibile
scaricabile e stampabile
dal sito
www.geoplan.it

LEGENDA ALTIMETRIA		LEGENDA	
350	700	1100	Autosole
325	675	1050	Strada
300	650	1000	Provinciale
275	625	975	ViaM Principali
250	600	950	Strade di Collegamento
225	575	925	Strade secondarie
200	550	900	Strade a viabilità limitata
175	525	875	Strade Statali / Private
150	500	850	Ferruvia
125	475	825	Contini Comunali
100	450	800	
75	425	775	
50	400	750	
25	375	725	

Somma Vesuviana

INGRANDIMENTO CENTRO STORICO



STRADARIO DI SOMMA VESUVIANA

A

Alaia Via	G6-I6
Aliperta Gaetano Via	D10-D11/C.Stor.C4-C6
Allocca Traversa	C6-E6
Allocca Via	D5-D7
Amato Pino Via	D9-E9/C.Stor.D2-E1
Amendola Via	C.Stor.E4
Ammendolara Via	C12/C.Stor.A7-B7
Angrisani A. Via	E10/C.Stor.E3-E4
Annunziata Via	E9-F9/C.Stor.F3-G3
Auriemma Via	D11-E11/C.Stor.D5-E5

B

Bianchetto Via	G9-L10
Bosco Via	I11-L12
Bosco II Traversa Via	H14-I12
Botteghe Via	D11/C.Stor.D6

C

Cammarelle Via	I5-I6
Campane Via	D11/C.Stor.D6
Capitolo Via	C4-D4
Capone Via	G4-G5
Caprabianca Via	H11-H12
Capuano Via	D10/C.Stor.C5-D5
Carminè Piazzetta del	E10/C.Stor.E3
Carminè Via	E9-E10/C.Stor.F3-F4
Casaraia Via	D10-E10/C.Stor.C4-D4
Casaraia I Traversa	D10-D11/C.Stor.C4-C5
Cassante Via	A4-B4
Cassante Pizzone Via	B3-C5
Castello Via	D11/C.Stor.D6-D7
Cavour C. Via	D10/C.Stor.C3-D3
Cenacolo Via del	C5-D7
Cerciello Via	D4-E3
Cimitero Traversa	B10
Cimitero Via	B9-C10/C.Stor.A3-B4
Circumvallazione Via	B11-G11/C.Stor.A6-I5
Colle Via	L10-M8
Collegiata Via	D11/C.Stor.D6
Coppola Via	F7-F8
Costantinopoli Via	G11-I11
Crocetta Camaldoli Via	I4
Cuonzolo Vicolo	D11/C.Stor.D5-D6
Cupa di Rosanna Strada Comunale	A6-B7
Cupa Fasano Via	B12-C11
Cupa Fontana Via	C12-C15/C.Stor.B7-B8

D

D'Aragona F. Via	D11/C.Stor.D5-D6
------------------	------------------

Del Giudice E. Largo	C.Stor.E3-F3
Diaz Via	C.Stor.E3-E4
Duca di Salsa Traversa	A5-C5
Duca di Salsa Via	B4-C5
E	
Emanuele Filiberto Piazza	E10/C.Stor.D4-E4
Europa Piazza	C11/C.Stor.A5-B5
F	
Feola Canonico M. Via	E10-E11/C.Stor.F4-F5
Fornari Via	A5-B6
Fossa dei Leoni Via	E10-F10/C.Stor.F4-G4
G	
Garibaldi G. Traversa	D10/C.Stor.C3-D4
Garibaldi G. Via	D10/C.Stor.D3-D4
Gelso Vicolo	E11/C.Stor.E5-F5
Genzano Vicolo	E11/C.Stor.E6-F6
Geranei Via	H5-I4
Giudecca Via	D11-E11/C.Stor.D5-D6
Giulio Cesare Via	C10-D9/C.Stor.A3-B4
Gobetti Via	E10/C.Stor.F4
Gramsci Via	E10/C.Stor.D4-E4
I	
Indolfi Ten. Via	C.Stor.D4
Italia Corso	C10-D10/C.Stor.B4-C4
L	
Le Mura Pietro Via	C.Stor.D7-E6
Lentini Vicolo	D11/C.Stor.D6
M	
Macedonia Via	F10-G11/C.Stor.G4-I5
Madama Fileppa Via	H7-L6
Malatesta Via	G9-I7/C.Stor.H1-I1
Margherita Cupa	E11/C.Stor.E6-F6
Margherita Piazza	E11/C.Stor.F5
Margherita Via	E11/C.Stor.E5-F6
Marigliano Via	F10-G4/C.Stor.G1-G4
Marina Via	C12-D11/C.Stor.B7-C6
Mazzini G. Via	D10/C.Stor.C3-D3
Mele Via	B7-C8
Mercato Vecchio Via	C10-D10/C.Stor.B4-C4
Micco Via	C5-D4
Milano Via	C11-D11/C.Stor.B5-C5
Minzoni Don Piazza	E10/C.Stor.F4
Minzoni Don Via	E10/C.Stor.F3-F4
Monache Strada Vicinale delle	F7-H7
Montesanto Via	G5-H5
Moro Aldo Via	D11-I12/C.Stor.E4-I6
Muletti Via	D4
N	

Napoli Via	C11-D11/C.Stor.A5-C6
Nola Via	F9-L6/C.Stor.G1-I1
Nuova Via	D11/C.Stor.C6-D6
O	
Orlando Via	A10-B9
P	
Palermo Via	C.Stor.B5
Palmatiella Str. Com.	E11-E13/C.Stor.E7-E8
Pantaleo E. Via	C.Stor.E4
Pendino Via	D8-E9/C.Stor.D1-E1
Perzechiello Vicolo	D11/C.Stor.D6
Piacente G.B. Via	E11/C.Stor.E6
Piccioli Via	D11-E11/C.Stor.D6-E6
Pigno Via	I11-M10
Pomigliano Via	A5-D8
Pomintella Via	A11-B10
Portaterra Via	D11/C.Stor.C5-D5
Portiello Via	E10/C.Stor.E4
Potenza Via	C11/C.Stor.A6
R	
Raimondi Via	D10/C.Stor.D3-E3
Roma Via	D10-E10/C.Stor.C4-E4
Rosanea Via	A8-D8
S	
San Domenico Via	C.Stor.D3-E4
San Filippo Via	E9/C.Stor.F1-F3
San Francesco Piazza	D10-E10/C.Stor.D3-E3
San Giorgio Via	C2-C3
San Giovanni De Matha Via	D12-E10/C.Stor.D7-E4
San Pietro Via	D10-D11/C.Stor.D4-D5
San Sossio Via	E8-F4
Sant'Angelo Via	E9/C.Stor.F1-F3
Sant'Anna Via	C4-D3
Santa Aloia Via	E9-F8/C.Stor.F1-G1
Santa Croce Via	E9/C.Stor.E1-F3
Santa Maria del Pozzo Via	D7-D9/C.Stor.C1-D2
Santa Maria delle Grazie a Castello Via	D12-D15/C.Stor.D7-D8
Santa Maria delle Grazie a Palmentole Via	E9-G9/C.Stor.G3-I2
Santa Patrizia Via	A11-B11
Santa Teresa Via	I11-M12
Santo Spirito Via	B11-C10/C.Stor.A5-B5
Saracari Via	A6-A7
Scotola Via	C3-C5
Seggiari Traversa	M11-M12
Seggiari Via	L12-M13
Somma Brusciano Via	C5
Spartimento Via	I4-L6
Spiccicantorce Strada Comunale	F7-G5

Stagliato Vicolo	E10-E11/C.Stor.F5
Starza della Regina Via	B9-D8/C.Stor.A1-A3
Stillo Via	E10/C.Stor.E3
T	
Tafone Via	C11-C12/C.Stor.A6-B7
Tavani Via	D9-E10/C.Stor.D2-D3
Tirone Via	E9-E10/C.Stor.E1-E3
Torre Via	D11/C.Stor.C6-D7
Torre Vicolo	D11/C.Stor.C6-D6
Trentola Traversa	G11-H11
Trentola Via	G11
Troianiello Via	D11/C.Stor.C6-D6
Turati Via	E10/C.Stor.E4-F4
V	
Venezia Via	C10-D11/C.Stor.B5-C6
Verdi G. Via	C.Stor.D3
Vignariello Via	E7-G4
Vittorio Emanuele III Piazza	E10/C.Stor.D4-E4
Z	
Zingariello Via	E9-F3/C.Stor.E1