



Questa mappa Vi è offerta da Geoplan

www.geoplan.it

Geoplan è la filiale italiana della “Städte-Verlag E.v.Wagner & J. Mitterhuber GmbH” di Stoccarda, Azienda multinazionale leader a livello mondiale nel settore cartografico, operante da 60 anni in tutta Europa e negli USA, specializzata nella produzione di piante di città e di carte geografiche di alta qualità in collaborazione con le amministrazioni comunali.

COPYRIGHT

Tutti i contenuti delle pagine costituenti il presente documento sono Copyright © 2017. Tutti i diritti riservati.

I contenuti quali ad esempio, cartografie, testi, grafici icone, sono di esclusiva proprietà di Geoplan s.r.l. e sono protetti dalle leggi italiane ed internazionali sul diritto d'autore. I contenuti delle pagine del presente documento non possono, né totalmente, né in parte, essere copiati, riprodotti, alterati, trasferiti, caricati o pubblicati o distribuiti in qualsiasi modo, duplicati su altri siti web, riviste cartacee e cdrom, senza la preventiva autorizzazione della Geoplan s.r.l., indipendentemente dalle finalità di lucro, fatta salva la possibilità di immagazzinarli nel proprio computer o di stampare estratti delle pagine del sito Geoplan unicamente per utilizzo personale.

L'autorizzazione va chiesta per iscritto, anche via posta elettronica e si ritiene accettata soltanto con un preciso assenso del legale rappresentante di Geoplan s.r.l., sempre per iscritto. Il silenzio non dà luogo ad alcuna autorizzazione.

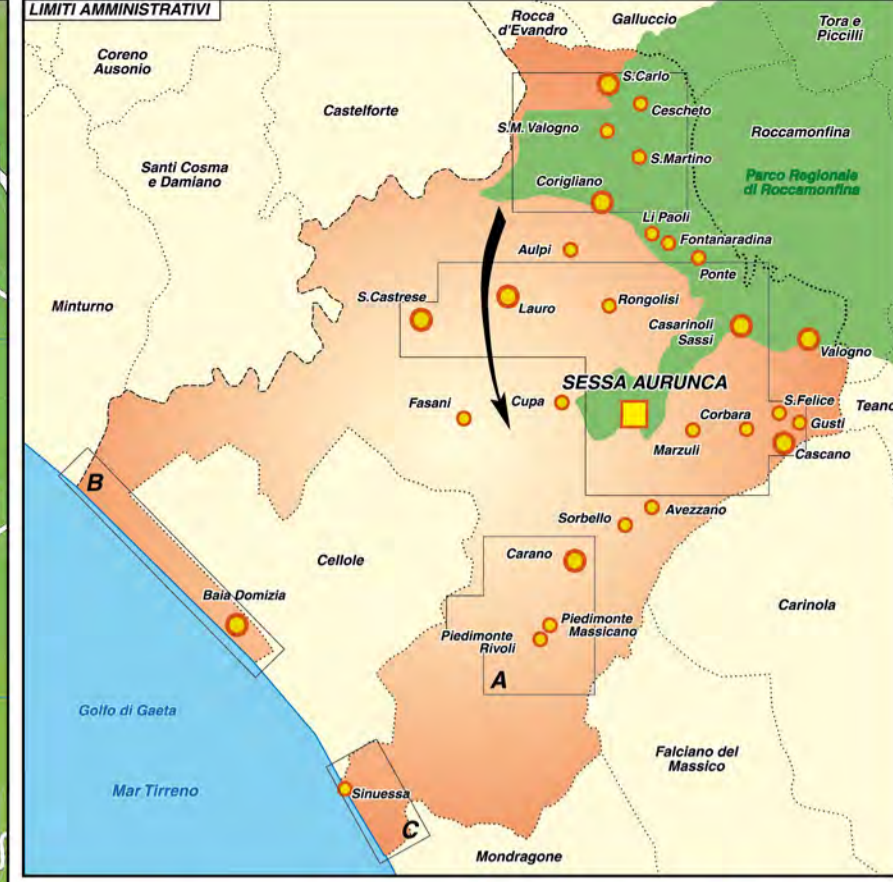
In ogni caso di riproduzione delle cartografie realizzate e di proprietà della Geoplan s.r.l. dovrà essere indicato, sulla parte riprodotta e in maniera evidente la seguente dicitura: “L'autore originale è Geoplan s.r.l. e tutti i diritti sono ad essa riservati.”

Qualsiasi violazione dei diritti esclusivi spettanti a Geoplan s.r.l. in relazione ai contenuti citati e ogni utilizzo diverso da quello sopra descritto è vietata e verrà sanzionata e perseguita nei termini stabiliti dalla legge sul diritto d'autore. La Geoplan s.r.l. agirà inoltre per il risarcimento di tutti i danni subiti.



Tutti i diritti riservati alla Geoplan S.p.A. È vietata la riproduzione anche parziale.

Questa cartografia è visibile
scaricabile e stampabile
dal sito
www.geoplan.it



LEGENDA	
	Statale
	Provinciale
	Viali Principali
	Strade di Collegamento
	Strade antiche
	Strade a traffico limitato
	Strade non asfaltate
	Ferrovia
	Confini Comunali
	Confini Provinciali

ALTIMETRIA		
350	725	1400
325	700	1300
300	675	1200
275	650	1100
250	625	1000
225	600	900
200	575	800
175	550	700
150	525	600
125	500	500
100	475	400
75	450	300
50	425	200
25	400	100
0	375	0

Scale 1:12.500 fcm. = 125 mt.

Scale 1:10.000 fcm. = 100 mt.

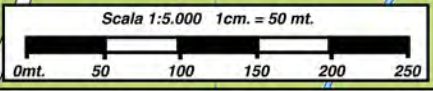
INGRANDIMENTO CENTRO STORICO

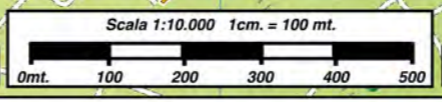

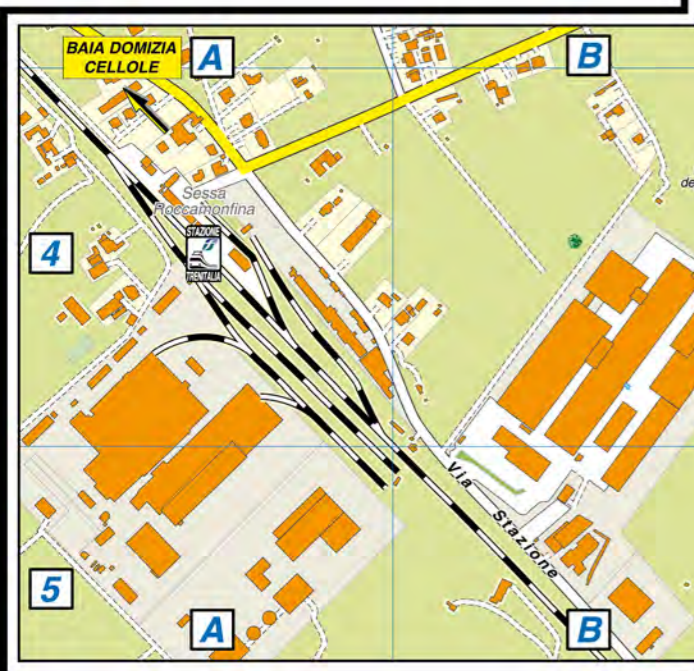
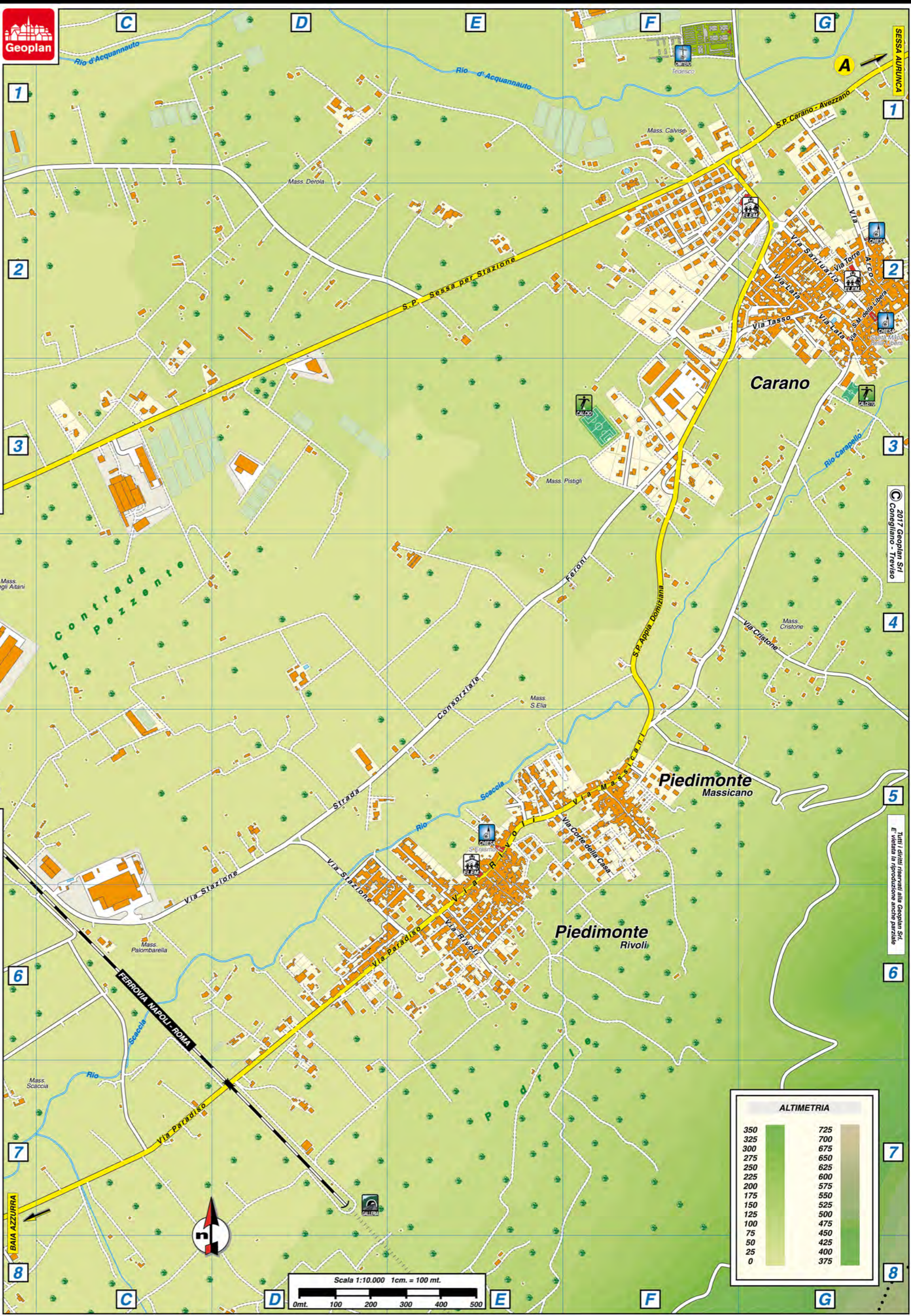


Sessa Aurunca

2017 Geoplan Srl
© Conigliano - Treviso

Tutti i diritti riservati alla Geoplan Srl.
E' vietata la riproduzione anche parziale.







A MINTURNO

B

C

D

E

F

G

H

I

L

M

N

O

P

Q

COMUNE DI

1

2

MINTURNO

A

B

C

D

E

F

G

H

I

L

M

N

O

P

Q

COMUNE DI

CELLOLE

1

2

Baia Domizia

Canale Ausente

Canale Idrovora Fontana

Canale Macchine Vecchie

Canale Collettore Punta Filume

Canale Trenta Palmi

Idrovora Punta Filume

Villaggio Svedese

Viale degli Oleandri

Viale del Bossi

Viale degli Eucalipti

Viale dei Pini

Viale delle Tamerici

S.P. Garigliano - M. Massico

Via delle Pietre Bianche

CHIESA

CARABINIERI

CAMPING

Canale Ausente

Canale Idrovora Fontana

Canale Macchine Vecchie

Canale Collettore Punta Filume

Canale Trenta Palmi

Idrovora Punta Filume

Villaggio Svedese

Viale degli Oleandri

Viale del Bossi

Viale degli Eucalipti

Viale dei Pini

Viale delle Tamerici

S.P. Garigliano - M. Massico

Via delle Pietre Bianche

CHIESA

CARABINIERI

CAMPING

Canale Ausente

Canale Idrovora Fontana

Canale Macchine Vecchie

Canale Collettore Punta Filume

Canale Trenta Palmi

Idrovora Punta Filume

Villaggio Svedese

Viale degli Oleandri

Viale del Bossi

Viale degli Eucalipti

Viale dei Pini

Viale delle Tamerici

S.P. Garigliano - M. Massico

Via delle Pietre Bianche

CHIESA

CARABINIERI

CAMPING

Canale Ausente

Canale Idrovora Fontana

Canale Macchine Vecchie

Canale Collettore Punta Filume

Canale Trenta Palmi

Idrovora Punta Filume

Villaggio Svedese

Viale degli Oleandri

Viale del Bossi

Viale degli Eucalipti

Viale dei Pini

Viale delle Tamerici

S.P. Garigliano - M. Massico

Via delle Pietre Bianche

CHIESA

CARABINIERI

CAMPING

Canale Ausente

Canale Idrovora Fontana

Canale Macchine Vecchie

Canale Collettore Punta Filume

Canale Trenta Palmi

Idrovora Punta Filume

Villaggio Svedese

Viale degli Oleandri

Viale del Bossi

Viale degli Eucalipti

Viale dei Pini

Viale delle Tamerici

S.P. Garigliano - M. Massico

Via delle Pietre Bianche

CHIESA

CARABINIERI

CAMPING

Canale Ausente

Canale Idrovora Fontana

Canale Macchine Vecchie

Canale Collettore Punta Filume

Canale Trenta Palmi

Idrovora Punta Filume

Villaggio Svedese

Viale degli Oleandri

Viale del Bossi

Viale degli Eucalipti

Viale dei Pini

Viale delle Tamerici

S.P. Garigliano - M. Massico

Via delle Pietre Bianche

CHIESA

CARABINIERI

CAMPING

Canale Ausente

Canale Idrovora Fontana

Canale Macchine Vecchie

Canale Collettore Punta Filume

Canale Trenta Palmi

Idrovora Punta Filume

Villaggio Svedese

Viale degli Oleandri

Viale del Bossi

Viale degli Eucalipti

Viale dei Pini

Viale delle Tamerici

S.P. Garigliano - M. Massico

Via delle Pietre Bianche

CHIESA

CARABINIERI

CAMPING

Canale Ausente

Canale Idrovora Fontana

Canale Macchine Vecchie

Canale Collettore Punta Filume

Canale Trenta Palmi

Idrovora Punta Filume

Villaggio Svedese

Viale degli Oleandri

Viale del Bossi

Viale degli Eucalipti

Viale dei Pini

Viale delle Tamerici

S.P. Garigliano - M. Massico

Via delle Pietre Bianche

CHIESA

CARABINIERI

CAMPING

Canale Ausente

Canale Idrovora Fontana

Canale Macchine Vecchie

Canale Collettore Punta Filume

Canale Trenta Palmi

Idrovora Punta Filume

Villaggio Svedese

Viale degli Oleandri

Viale del Bossi

Viale degli Eucalipti

Viale dei Pini

Viale delle Tamerici

S.P. Garigliano - M. Massico

Via delle Pietre Bianche

CHIESA

CARABINIERI

CAMPING

Canale Ausente

Canale Idrovora Fontana

Canale Macchine Vecchie

Canale Collettore Punta Filume

Canale Trenta Palmi

Idrovora Punta Filume

Villaggio Svedese

Viale degli Oleandri

Viale del Bossi

Viale degli Eucalipti

Viale dei Pini

Viale delle Tamerici

S.P. Garigliano - M. Massico

Via delle Pietre Bianche

CHIESA

CARABINIERI

CAMPING

Canale Ausente

Canale Idrovora Fontana

Canale Macchine Vecchie

Canale Collettore Punta Filume

Canale Trenta Palmi

Idrovora Punta Filume

Villaggio Svedese

Viale degli Oleandri

Viale del Bossi

Viale degli Eucalipti

Viale dei Pini

Viale delle Tamerici

S.P. Garigliano - M. Massico

Via delle Pietre Bianche

CHIESA

CARABINIERI

CAMPING

Canale Ausente

Canale Idrovora Fontana

Canale Macchine Vecchie

Canale Collettore Punta Filume

Canale Trenta Palmi

Idrovora Punta Filume

Villaggio Svedese

Viale degli Oleandri

Viale del Bossi

Viale degli Eucalipti

Viale dei Pini

Viale delle Tamerici

S.P. Garigliano - M. Massico

Via delle Pietre Bianche

CHIESA

CARABINIERI

CAMPING

Canale Ausente

Canale Idrovora Fontana

Canale Macchine Vecchie

Canale Collettore Punta Filume

Canale Trenta Palmi

Idrovora Punta Filume

Villaggio Svedese

Viale degli Oleandri

Viale del Bossi

Viale degli Eucalipti

Viale dei Pini

Viale delle Tamerici

S.P. Garigliano - M. Massico

Via delle Pietre Bianche

CHIESA

CARABINIERI

CAMPING

Canale Ausente

Canale Idrovora Fontana

Canale Macchine Vecchie

Canale Collettore Punta Filume

Canale Trenta Palmi

Idrovora Punta Filume

Villaggio Svedese

Viale degli Oleandri



Tutti i diritti riservati alla Geoplan Srl.
E' vietata la riproduzione anche parziale

1

1

2

2

3

3

A

B

C

D

E

F

MINTURNO
CELLOLE

Via Domitiana

Località San Limato

Canale Grande

Villaggio
Le Perle

Località San Limato

Sant'Eufemia

Antico Porto
Romano di
Sinuessa
III sec. a.C.

Località
Sant'Eufemia

Baia Azzurra

Viale Appia

Località Baia Azzurra

Viale Giulio Cesare

Viale Tiberto

Viale Nisida

Viale Vivara

Viale Taurina

Viale Flavia

Viale Cassia

Viale Famiglia

Località Baia Azzurra

Viale Aurunci

Via Domitiana

Viale Ronaldo

Località Baia Azzurra

Viale Ronaldo

Località Le Vignole




C

Monte Pizzuto

Monte Cicoli

© 2017 Geoplan Srl
Conegliano - Treviso

CASTEL VOLTURNO
MONDRAGONE



Mar Tirreno

Mar Tirreno

A

B

C

D

E

F

STRADARIO DI SESSA AURUNCA

A

Annunziata Via dell'	C.Stor.C5
Appia Via	O12-V10
Appia Viale	Riq.C B3-C2
Arco Via	Riq.A F2
Astricelli Largo	E3-F3
Astricelli Via	E2-F3
Augusto Viale	Riq.C D2-D3
Aurunci Viale	Riq.C D2

B

Baia Azzurra Località	Riq.C B3-E3
Belvedere Via	O6-O7/C.Stor.B2-C3
Bossi Via dei	Riq.B N1-N2
Bruno Giordano Piazza	O8/C.Stor.C4

C

Campano Vico	C.Stor.C6
Cappuccini Largo	O10/C.Stor.B7
Casarinoli Via	S4-S5
Cassia Via	Riq.C C2-D2
Castagna Via	B3
Castello Piazza	O8/C.Stor.C5-C6
Castello Salita	C.Stor.C5
Castelluccio Vico	C.Stor.B6
Chiaia Via	E2-E3
Chiesa Via	V9
Colombo C. Via	O8/C.Stor.C5-C6
Corbara Via	O11-T9
Corso Via	A4-B3
Corte da Capo Via	F2
Corte della Casa Via	Riq.A E5-F5
Cristone Via	Riq.A F4-G5
Croce Via	F12

D

De Matricio T. Via	O8/C.Stor.C5
Delio Via	O9/C.Stor.C6
Diretta Via	E8-F8
Domitiana Via	Riq.C B1-F2
Duomo Piazza	O9/C.Stor.C6

E

Ercole Piazza	O8/C.Stor.C5-C6
Eucalipti Via degli	Riq.B N1-P1

F

Feroni Strada Consorziale	Riq.A D5-F3
Ferranzio Via	O9/C.Stor.C6-C7
Flaminia Via	Riq.C D2-D3

Flavia Via	Riq.C D3
Fontana Vecchia Via	Riq.B P1
Fontanelle Via	F6
Fonte Aurunca Via	M11-N10/C.Stor.A9
Franali Via	O9-O10/C.Stor.B8-C7
G	
Garibaldi G. Via	O9-P9/C.Stor.C6
Giulio Cesare Via	Riq.C C2-D2
Gusti Via	V9
I	
Interna Via	F8L
Landi Vico	C.Stor.C6
Lata Via	Riq.A F2
Le Vignole Località	Riq.C D2-E2
Lecci Viale dei	Riq.B I1
Leonca Via	F6
Lo Capitolo Via	O7-O8/C.Stor.B3-B4
Lucilio Corso	O8-O10/C.Stor.B8-C6
M	
Macera Via	F11-F12
Madonna del Pozzo Via	E3-F3
Maio Vicolo IV	F3
Marconi G. Via	C.Stor.C6
Massicani Via	Riq.A E5-F5
Mercatiello Largo	C.Stor.C5-C6
Mercato Piazza	O8
Monte Ofelio Via	N8-O8/C.Stor.A4-B4
Moro Aldo Via	O8-O9/C.Stor.B4-B7
Mozart W.A. Via	C.Stor.B7-C7
N	
Nifo Piazza	O9/C.Stor.C7
Nisida Via	Riq.C C2
O	
Oleandri Viale dei	Riq.B M1-N1
Ortale Via	B3
Orticello Piazza	F6
Orticello Via	F6
Ospedale Via	O7-P7/C.Stor.C3-C4
P	
Palombaia Via	U10-V9
Paolini Via	O9/C.Stor.C6
Paradiso Via	Riq.A B7-E6
Parco Mediterraneo Via	U10-V10
Pertiche Via	O9/C.Stor.C6
Pietrabanca Via	F2-F3
Pietrabanca Vicolo II	F2

Pietre Bianche Via delle	Riq.B D1
Pini Viale dei	Riq.B L1-N1
Podesti Via	R5-S5
Ponte Aurunco Via	O10-P11/C.Stor.B9-C10
R	
Raccomandata Via	N10-O10/C.Stor.A8-B8
Rivoli Via	Riq.A E5-E6
Roma Via	C.Stor.B7
Ronaldo Viale	Riq.C D2-E2
Rongolisi Piazza	M3
Rongolisi Via	M2-M3
Rongolisi Lauro Via	M3-M4
S	
San Benedetto Vico	C.Stor.B6
San Biagio Via	O7-O8/C.Stor.C4
San Clemente Piazza	T9
San Clemente Via	T9
San Domenico Largo	O9/C.Stor.C7
San Domenico Via	C.Stor.C7
San Felice Via	U8-V9
San Francesco Via	N10-O10/C.Stor.A8-B8
San Germano Via	C.Stor.C6
San Giovanni Piazza	O9/C.Stor.B7
San Leo Discesa	O8/C.Stor.C5
San Leo Via	O8-P8/C.Stor.C5-C6
San Limato Località	Riq.C A3-B1
San Nicola Via	P9/C.Stor.C6-D6
San Rocco Via	F6
San Seville Via	O10/C.Stor.B8-C8
Sant'Agata Via	P11
Sant'Antonio Via	O8/T9/C.Stor.C5
Sant'Antonio Vicolo	F3
Sant'Antino al Distretto Via	C.Stor.C6-C7
Sant'Eufemia Località	Riq.C B2-B3
Santa Caterina Via	O8/C.Stor.C4
Santa Lucia Via	O8/C.Stor.C5
Santa Maria della Libera Via	Riq.A F2
Santuario Via	Riq.A G2
Sassi Via	S4-T4
Scanzati Via	O9-P9/C.Stor.C6-C7
Segasoce Via	O8/C.Stor.B5
Seggettiello Via	O9/C.Stor.C6
Sessa Avezzano Via	O12-P11
Sessa Mignano Via	O7-P6/C.Stor.C1-C3
Sessa Tuoro Via	O7-Q6/C.Stor.C4-D3
Spine Via	C.Stor.C6

Stazione Via	Riq.A A4-E6
Suburbana Via	E2-F2/L3-M3
T	
Tamerici Viale delle	Riq.B L1
Tasso Via	Riq.A F2
Terme Via delle	C.Stor.B7
Tiberio Via	Riq.C C2-C3
Tiberio Massimo Piazza	O9/C.Stor.B7
Tiburtina Via	Riq.C C2-C3
Toro Luigi Piazza	O10/C.Stor.B9
Torre Via	Riq.A F2
Trieste Viale	N11-O9/C.Stor.A10-B7
Trivice Via	F6-F7
Tuozzi Via	C.Stor.C6
Turpilio Piazza	O9/C.Stor.C6
U	
Ugolino Via	C.Stor.C6-C7
Umberto I Piazza	O8/C.Stor.C5
Urbana Via	E2-F2
V	
Vaglie Via	T10-V9
Vecchia di Sessa Via	F3
XX Settembre o Mercato Piazza	C.Stor.C5
XXI Luglio Via	O7-O8/C.Stor.B4-C3
Vivara Via	Riq.C C2-C3