



**Questa mappa Vi è offerta da Geoplan**

**[www.geoplan.it](http://www.geoplan.it)**

**Geoplan è la filiale italiana della “Städte-Verlag E.v.Wagner & J. Mitterhuber GmbH” di Stoccarda, Azienda multinazionale leader a livello mondiale nel settore cartografico, operante da 60 anni in tutta Europa e negli USA, specializzata nella produzione di piante di città e di carte geografiche di alta qualità in collaborazione con le amministrazioni comunali.**

#### **COPYRIGHT**

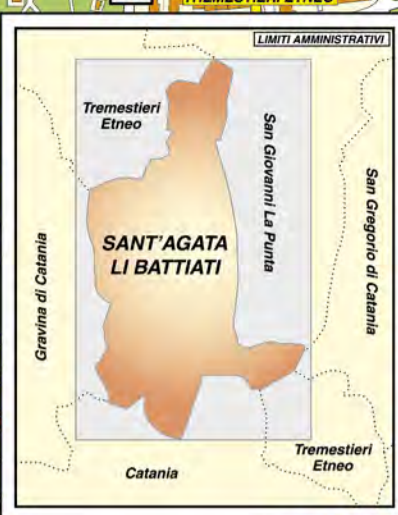
Tutti i contenuti delle pagine costituenti il presente documento sono Copyright © 2017. Tutti i diritti riservati.

I contenuti quali ad esempio, cartografie, testi, grafici icone, sono di esclusiva proprietà di Geoplan s.r.l. e sono protetti dalle leggi italiane ed internazionali sul diritto d'autore. I contenuti delle pagine del presente documento non possono, né totalmente, né in parte, essere copiati, riprodotti, alterati, trasferiti, caricati o pubblicati o distribuiti in qualsiasi modo, duplicati su altri siti web, riviste cartacee e cdrom, senza la preventiva autorizzazione della Geoplan s.r.l., indipendentemente dalle finalità di lucro, fatta salva la possibilità di immagazzinarli nel proprio computer o di stampare estratti delle pagine del sito Geoplan unicamente per utilizzo personale.

L'autorizzazione va chiesta per iscritto, anche via posta elettronica e si ritiene accettata soltanto con un preciso assenso del legale rappresentante di Geoplan s.r.l., sempre per iscritto. Il silenzio non dà luogo ad alcuna autorizzazione.

In ogni caso di riproduzione delle cartografie realizzate e di proprietà della Geoplan s.r.l. dovrà essere indicato, sulla parte riprodotta e in maniera evidente la seguente dicitura: “L'autore originale è Geoplan s.r.l. e tutti i diritti sono ad essa riservati.”

Qualsiasi violazione dei diritti esclusivi spettanti a Geoplan s.r.l. in relazione ai contenuti citati e ogni utilizzo diverso da quello sopra descritto è vietata e verrà sanzionata e perseguita nei termini stabiliti dalla legge sul diritto d'autore. La Geoplan s.r.l. agirà inoltre per il risarcimento di tutti i danni subiti.







Questa cartografia è visibile  
scaricabile e stampabile  
dal sito  
**www.geoplan.it**



# SANT'AGATA LI BATTIATI




**LEGENDA**

-  Tangenziale/Racc. Autostrad.
-  Strada Provinciale
-  Str. Collegamento
-  Strada Secondaria
-  Strada carrareccia o privata
-  Confini Comunali

**LEGENDA ALTIMETRIA**

250	350
225	325
200	300
175	275
150	

Scala 1:8.000 1cm. = 80 mt.

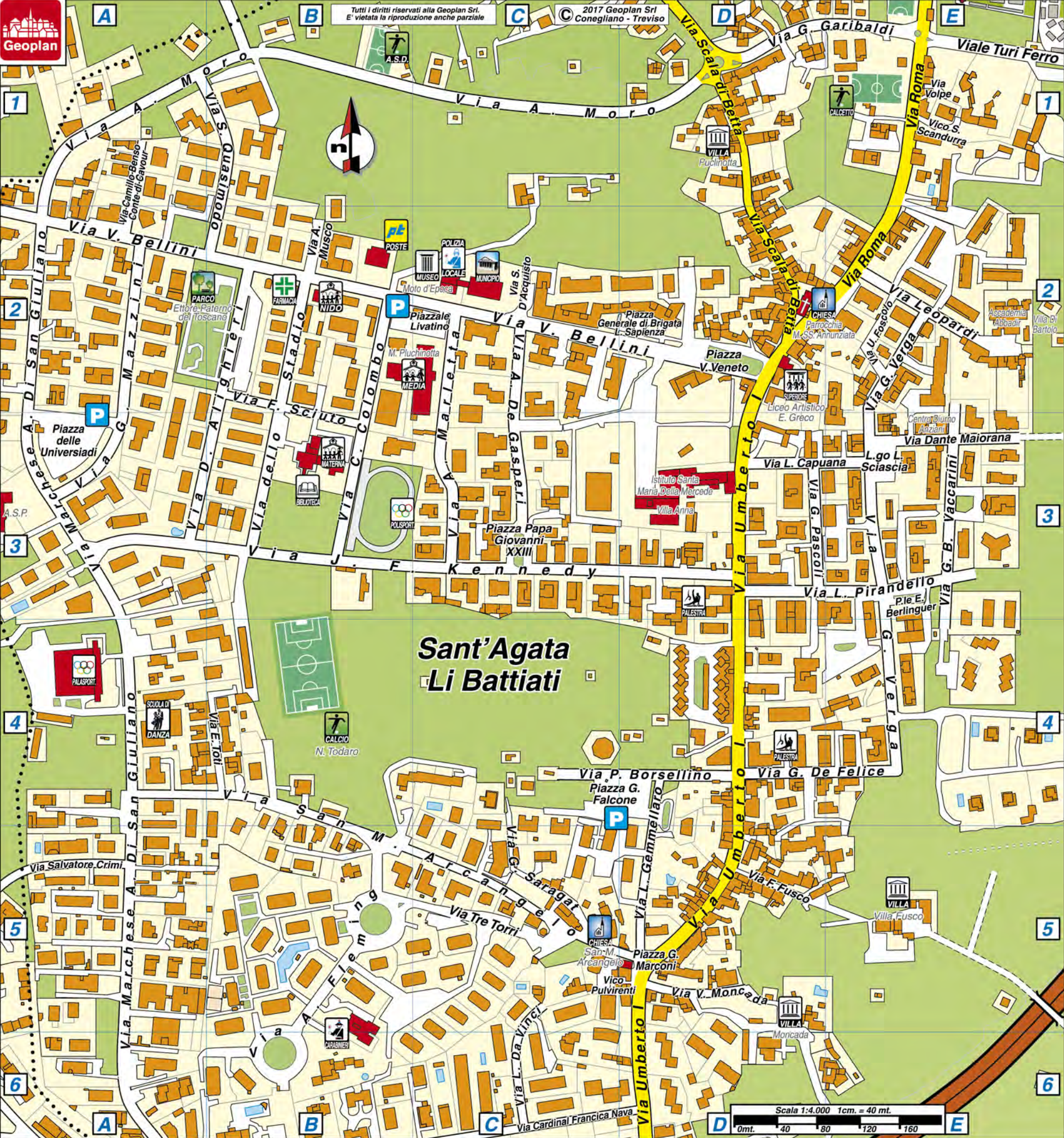


© 2017 Geoplan Srl  
Conseguenza - Treviso

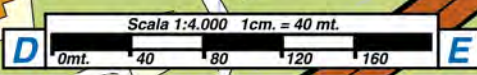
Tutti i diritti riservati alla Geoplan Srl.  
È vietata la riproduzione anche parziale.



Tutti i diritti riservati alla Geoplan Srl. E' vietata la riproduzione anche parziale. 2017 Geoplan Srl Conegliano - Treviso



# Sant'Agata Li Battiati



## STRADARIO DI SANT'AGATA LI BATTIATI

### A

Alighieri D. Via

A4/C.Stor.A3-B2

Amari E. Largo

A7

### B

Balatelle Via

C7-D5

Barriera del Bosco Largo

B8

Barriera del Bosco Via

B6-B8

Bellini V. Via

A3-B4/C.Stor.A2-D2

Berlinguer E. Piazzale

C4/C.Stor.E3

Bologna Via

C1-D1

Borsellino P. Via

B5-C5/C.Stor.C4-D4

### C

Capuana L. Via

C4/C.Stor.D3-E3

Carducci G. Via

B2-C1

Catania Via

B2-C2

Cavour Camillo Benso Conte di Via

A3-A4/C.Stor.A1-A2

Colombo C. Via

B4/C.Stor.B2-B3

Corsaro Via

B6-B7

Crimi Salvatore Via

A5/C.Stor.A5

### D

D'Acquisto S. Via

B4/C.Stor.C2

D'Annunzio G. Via

C2-C3

D'Arcangelo Lorenzo Via

C7

Da Vinci L. Via

B5-B6/C.Stor.C5-C6

De Felice G. Via

C5/C.Stor.D4-E4

De Gasperi A. Via

B4/C.Stor.C2-C3

Di San Giuliano Marchese A. Via

A4-A6/C.Stor.A2-A6

### E

Einaudi Luigi Via

B8-B9

Etna Piazzale

C3

### F

Falcone G. Piazza

B5/C.Stor.C4-D4

Ferro Turi Viale

C3-D4/C.Stor.E1

Firenze Via

C1-D1

Fleming A. Via

A6-B5/C.Stor.B5-B6

Foscolo U. Via

C4/C.Stor.E2

Francica Nava Cardinal Via

A6-B6/C.Stor.C6-D6

Fusco F. Via

C5/C.Stor.D5

### G

Garibaldi G. Via

C3/C.Stor.D1-E1

Gemmellaro L. Via

B5/C.Stor.D4-D5

Guicciardini Via

A7-B7

### K

Kennedy J.F. Via

A4-C4/C.Stor.A3-D3

### L

Lavatoio Via

C7

Lazzaro D. Piazza

D1

Leopardi G. Via

C4/C.Stor.E2

Leucatia Croce Via

C7

Leucatia Via	C9
Livatino Piazzale	C.Stor.B2-C2
Lo Jacono Francesco Via	B8-C9
M	
Machiavelli N. Via	A6-B6
Madonna di Fatima Via	D5-E8
Maiorana Dante Via	C4/C.Stor.E3
Marconi G. Piazza	B5/C.Stor.D5
Marletta Via	B4/C.Stor.C2-C3
Mazzini G. Via	A4/C.Stor.A2-A3
Moncada V. Via	B5-C5/C.Stor.D5
Moro A. Via	A3-B3/C.Stor.A2-D1
Musco A. Via	B4/C.Stor.B2
N	
Napoli Via	D1
P	
Padova Via	D1-D2
Palermo Via	D1
Panorama Largo	A6
Papa Giovanni Paolo II P.za	A8-B8
Papa Giovanni XXIII P.za	B4/C.Stor.C3
Parco Inglese Via	B7
Pascoli G. Via	C4/C.Stor.D3
Penna Baronessa Ottavia Via	D7
Perlasca G. Largo	B7-B8
Pietra dell'Ova Via	E7-E8
Pirandello L. Via	C4/C.Stor.D3-E3
Privitera A. Via	C2
Pulvirenti Vico	B5/C.Stor.C5-D5
Q	
Quasimodo S. Via	A3-A4/C.Stor.A1-B2
IV Novembre Via	A8-B8
R	
Regione Via della	C1-D1
Roma Via	C1-C4/C.Stor.D2-E1
Rose Via delle	B6
S	
San Filippo Gaetano Via	B6-B7
San G. Bosco Via	A8-B8
San Gregorio Via	E8
San M. Arcangelo Via	A5-B5/C.Stor.A4-C5
Sapienza Generale di Brigata L. Via	B4/C.Stor.C2-D2
Saragat G. Via	B5/C.Stor.C4-C5
Scala di Betta Via	B3/C.Stor.D1-D2
Scandurra S. Vico	C3/C.Stor.E1
Sciascia L. Largo	C4/C.Stor.E3
Sciuto F. Via	A4-B4/C.Stor.B2-B3
Sicilia Via	D7-E7
Stadio Via dello	A4-B4/C.Stor.B2-B3
Sturzo Don L. Via	B8

T

Torino Via

Toscanini A. Via

Toti E. Via

Tre Torri Via

Trieste Via

U

Umberto I Via

Universiadi Piazza delle

V

Vaccarini G.B. Via

Venezia Via

Verga G. Via

Vittorini E. Piazza

Vittorio Veneto Piazza

Volpe Via

A7

C1

A5/C.Stor.B4

B5/C.Stor.C5

A7

B6-C4/C.Stor.D2-D6

A4/C.Stor.A3

C4/C.Stor.E3-E4

A7

C4-C5/C.Stor.E2-E4

B7

B4-C4/C.Stor.D2

C3/C.Stor.E1