

Questa mappa Vi è offerta da Geoplan

www.geoplan.it

Geoplan è la filiale italiana della “Städte-Verlag E.v.Wagner & J. Mitterhuber GmbH” di Stoccarda, Azienda multinazionale leader a livello mondiale nel settore cartografico, operante da 60 anni in tutta Europa e negli USA, specializzata nella produzione di piante di città e di carte geografiche di alta qualità in collaborazione con le amministrazioni comunali.

COPYRIGHT

Tutti i contenuti delle pagine costituenti il presente documento sono Copyright © 2017. Tutti i diritti riservati.

I contenuti quali ad esempio, cartografie, testi, grafici icone, sono di esclusiva proprietà di Geoplan s.r.l. e sono protetti dalle leggi italiane ed internazionali sul diritto d'autore. I contenuti delle pagine del presente documento non possono, né totalmente, né in parte, essere copiati, riprodotti, alterati, trasferiti, caricati o pubblicati o distribuiti in qualsiasi modo, duplicati su altri siti web, riviste cartacee e cdrom, senza la preventiva autorizzazione della Geoplan s.r.l., indipendentemente dalle finalità di lucro, fatta salva la possibilità di immagazzinarli nel proprio computer o di stampare estratti delle pagine del sito Geoplan unicamente per utilizzo personale.

L'autorizzazione va chiesta per iscritto, anche via posta elettronica e si ritiene accettata soltanto con un preciso assenso del legale rappresentante di Geoplan s.r.l., sempre per iscritto. Il silenzio non dà luogo ad alcuna autorizzazione.

In ogni caso di riproduzione delle cartografie realizzate e di proprietà della Geoplan s.r.l. dovrà essere indicato, sulla parte riprodotta e in maniera evidente la seguente dicitura: "L'autore originale è Geoplan s.r.l. e tutti i diritti sono ad essa riservati."

Qualsiasi violazione dei diritti esclusivi spettanti a Geoplan s.r.l. in relazione ai contenuti citati e ogni utilizzo diverso da quello sopra descritto è vietata e verrà sanzionata e perseguita nei termini stabiliti dalla legge sul diritto d'autore. La Geoplan s.r.l. agirà inoltre per il risarcimento di tutti i danni subiti.

LEGENDA ALTIMETRIA

325	625
300	600
275	575
250	550
225	525
200	500
175	475
150	450
125	425
100	400
75	375
50	350
25	

2017 Geoplan Srl
Conegliano - Treviso

Tutti i diritti riservati alla Geoplan Srl.
E' vietata la riproduzione anche parziale

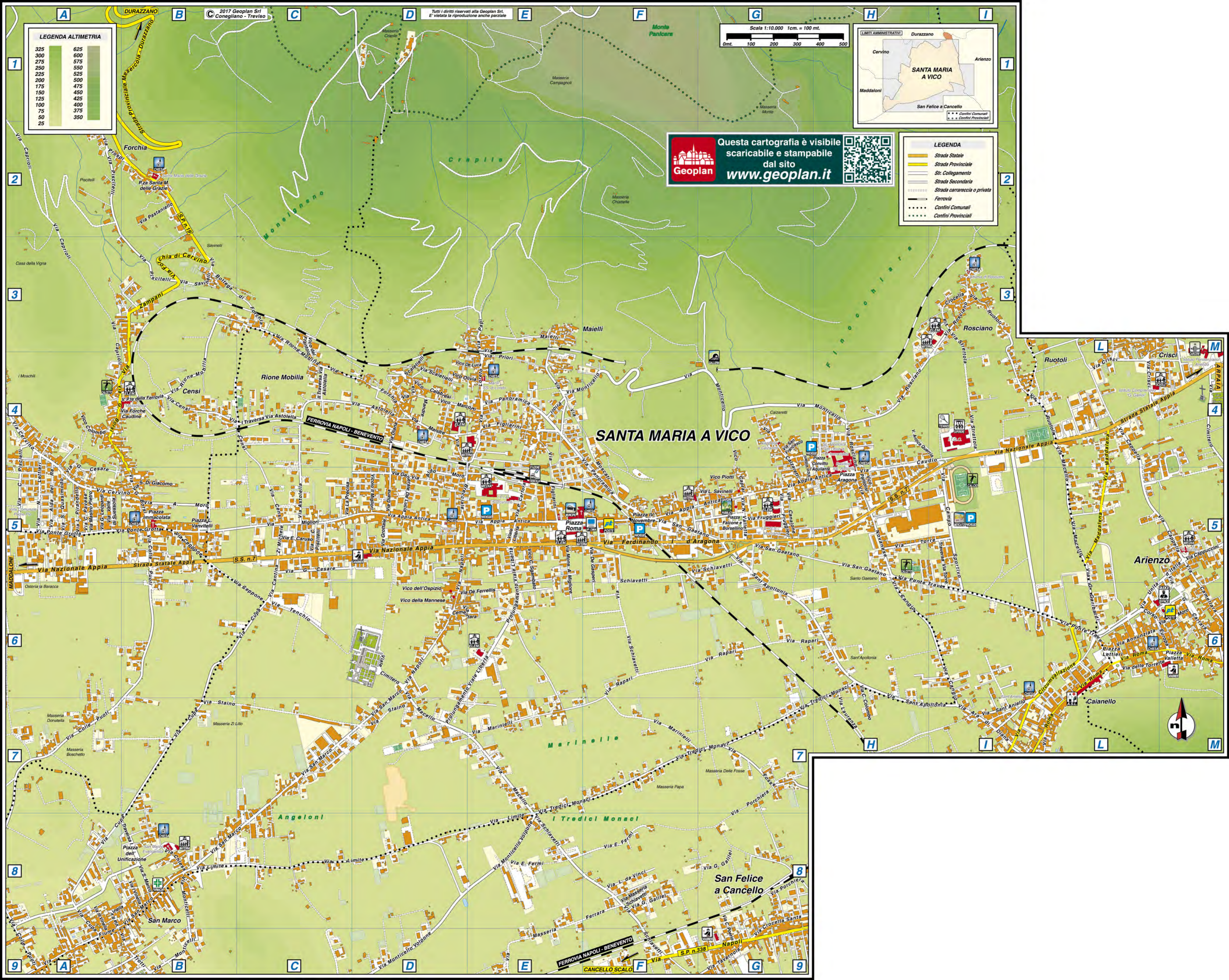
Scala 1:10.000 1cm. = 100 mt.




Questa cartografia è visibile
scaricabile e stampabile
dal sito
www.geoplan.it

LEGENDA

- Strada Statale
- Strada Provinciale
- Str. Collegamento
- Strada Secondaria
- Strada carrareccia o privata
- Ferrovia
- Contini Comunali
- Contini Provinciali





© 2017 Geoplan Srl
Conegliano - Treviso

2

3

A

B

C

D

E

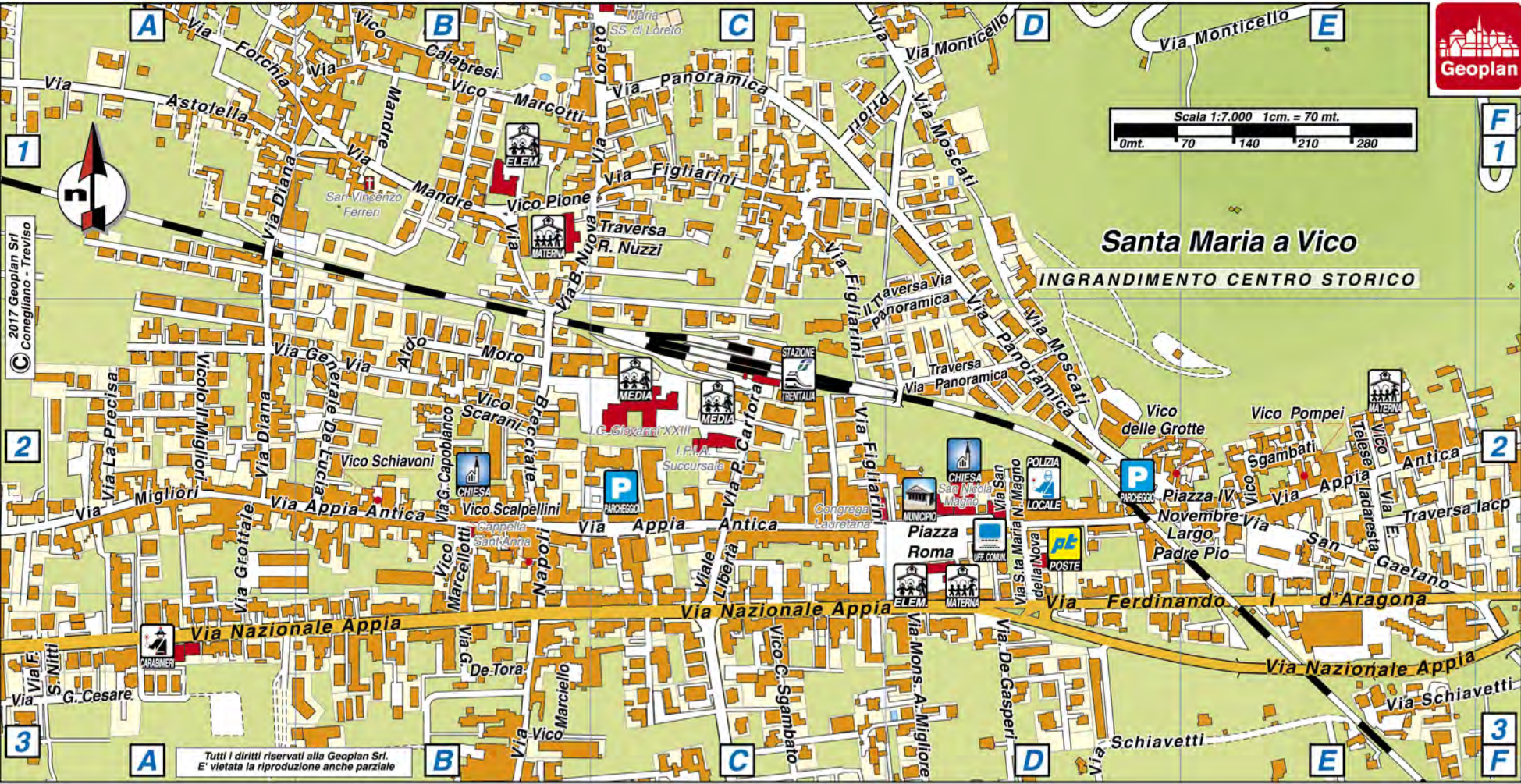
F
1

2

3

Santa Maria a Vico

INGRANDIMENTO CENTRO STORICO



Tutti i diritti riservati alla Geoplan Srl.
E' vietata la riproduzione anche parziale

STRADARIO DI SANTA MARIA A VICO

A

ANTICA QUERCIA VIA	H4-I4
APPIA ANTICA VIA	B5-H5/C.STOR.A2-F2
ARAGONA PIAZZA	H5
ASTOLELLA VIA	C5-D4/C.STOR.A1
ASTOLELLA VIA TRAVERSA I	C4
ASTOLELLA VIA TRAVERSA II	C4

B

BRECCIALE VIA	D4-D5/C.STOR.B1-B2
---------------	--------------------

C

CALABRESI VICO	D4/C.STOR.B1
CALZARETTI VIA	G4-G5
CAMPO SPORTIVO VIA	I5-I6
CANALONE VIA	G5
CANGIO VIA	H5-I7
CANTINA ZÌ MICHELE VIA	C5-C6
CAPOBIANCO G. VIA	C.STOR.B2
CAPRAI VICO	G4-G5
CARFORA P. VIA	E5/C.STOR.C2
CARUSO E. VIA	C5
CAUDIO VIA	H5-I4
CEMENTARA VIA	D6-E6
CENSI VIA	B4-C5
CEPPONE VIA	B5-C6
CESARE G. VIA	C5/C.STOR.A3
CHIESA VIA	B8
CIMITERO VIALE	D6
COLLE PUOTI VIA	A9-B5
COLOMBO C. VIA	H6-H7
CONVITTO L'AQUILANTE PIAZZA	H4-H5
CROCELLA VIA	I3
CUPA VIA	A9-C6

D

DÈ FERRELLIS VIA	D6-E6
DE GASPERI VIA	F5/C.STOR.D3
DE LUCA VICO	D4-E4
DE LUCIA GENERALE VIA	D5/C.STOR.A2-B2
DE TORA G. VIA	C.STOR.B3
DIANA VIA	D4-D5/C.STOR.A1-A2

F

FALCONE E BORSELLINO PIAZZA	G5
FERDINANDO I D'ARAGONA VIA	F5-G5/C.STOR.D3-F3
FIGLIARINI VIA	E4-E5/C.STOR.C1-C2
FIUME VIA	A9
FORCHIA VIA	C4-D4/C.STOR.A1
FRANTOIO VICO DEL	C3-C4
FRUGGIERI VIA	G5

G

GARIBALDI G. VIA	L5-L6
------------------	-------

GROTTALE VIA	D5/C.STOR.A2-A3
GROTTE VICO DELLE	C.STOR.D2-E2
I	
IACP TRAVERSA	C.STOR.E2-F2
IADARESTA E. VIA	C.STOR.E2
L	
LA PRECISA VIA	C5/C.STOR.A2
LIBERTÀ VIALE	E5/C.STOR.C2
LIBERTÀ VIALE PROLUNGAMENTO	D7-E5
LIMITE VIA	B8-E8
LORETO VIA	E4/C.STOR.C1
M	
MACELLO VIA	D6-E7
MAIELLI VIA	E3
MANDRE VIA	D4/C.STOR.B1
MANNESE VICO DELLA	D6
MARCELLOTTI VICO	C.STOR.B2-B3
MARCIELLO VICO	C.STOR.B3
MARCOTTI VICO	D4-E4/C.STOR.B1
MARINIELLI VIA	E7-F7
MIGLIORE MONSIGNORE A. VIA	E5-E6/C.STOR.D3
MIGLIORI VIA	B5-D5/C.STOR.A2-B2
MIGLIORI VICOLO II	D5/C.STOR.A2
MONTICELLO VIA	E4-H4/C.STOR.D1-E1
MORO A. VIA	D5/C.STOR.B2
MOSCATI VIA	E4-F5/C.STOR.D1-D2
N	
NAPOLI VIA	D5-D6/C.STOR.B2-B3
NAZIONALE APPIA VIA	A5-M4/C.STOR.A3-F3
NITTI S.F. VIA	C.STOR.A3
NOVANESE VIA	H5
NUOVA B. VIA	C.STOR.B2-C1
NUZZI R. TRAVERSA	C.STOR.C1
O	
OLIVIA VICO	D4-E4
OSPIZIO VICO DELL'	D6
P	
PADRE PIO LARGO	C.STOR.D2-E2
PANORAMICA VIA	E4-F5/C.STOR.C1-D2
PANORAMICA VIA TRAVERSA I	C.STOR.D2
PANORAMICA VIA TRAVERSA II	C.STOR.C2-D1
PANTOLISI VICO	H5
PAPI VIA	E3
PIONE VICO	C.STOR.B1
PIOTTI VICO	G5
PISCITELLI C. VIA	C5
POMPEI VICO	C.STOR.E2
PONTE TRAVE VIA	H5-L6
PRIORI VIA	E4/C.STOR.C1-D1
Q	

IV NOVEMBRE PIAZZA	F5/C.STOR.D2-E2
R	
RAPARI VIA	F6-H6
RIONE MOBILIA VIA	B4-C4
ROMA PIAZZA	E5/C.STOR.D2
ROSCIANO VIA	H4-I3
RUOTOLI VIA	I3-L4
S	
SAN FRANCESCO VIA	G4
SAN GAETANO VIA	F5-H5/C.STOR.E2
SAN MAGNO N. VIA	C.STOR.D2
SAN MARCO VIA	B8-D6
SAN MARCO VIA TRAVERSA I	B8
SANT'APOLLONIA VIA	G5-I7
SANTA MARIA DELLA NOVA VIA	C.STOR.D2-D3
SAVINELLI L. VIA	G5
SCALETIELLI VIA	D4
SCALPELLINI VICO	C.STOR.B2
SCARANI VICO	C.STOR.B2
SCHIAVETTI VIA	F6-G5/C.STOR.D3-F3
SCHIAVONI VICO	C.STOR.B2
SGAMBATI VICO	C.STOR.E2
SGAMBATO C. VICO	E5-E6/C.STOR.C3
STAINO VIA	B7-D7
STRETTOLA VIA	I3-I4
T	
TELESE VICO	C.STOR.E2
TENCHIO VIA	C6
TORRE VIA	H5-I5
TORRE VIA TRAVERSA	I5-I6
TREDICI MONACI VIA	E7-H6
U	
UNIFICAZIONE PIAZZA DELL'	B8
V	
VALLETTA N. VIA	G5
VILLANI VICO	G4-G5
VINELLA VIA I	B8
VINELLA VIA II	A8-B8
VINELLA VIA III	A8-A9