

Questa mappa Vi è offerta da Geoplan



www.geoplan.it

Geoplan è la filiale italiana della “Städte-Verlag E.v.Wagner & J. Mitterhuber GmbH” di Stoccarda, Azienda multinazionale leader a livello mondiale nel settore cartografico, operante da 60 anni in tutta Europa e negli USA, specializzata nella produzione di piante di città e di carte geografiche di alta qualità in collaborazione con le amministrazioni comunali.

COPYRIGHT

Tutti i contenuti delle pagine costituenti il presente documento sono Copyright © 2010. Tutti i diritti riservati.
I contenuti quali ad esempio, cartografie, testi, grafici icone, sono di esclusiva proprietà di Geoplan s.r.l. e sono protetti dalle leggi italiane ed internazionali sul diritto d'autore.
I contenuti delle pagine del presente documento non possono, né totalmente, né in parte, essere copiati, riprodotti, alterati, trasferiti, caricati o pubblicati o distribuiti in qualsiasi modo, duplicati su altri siti web, riviste cartacee e cdrom, senza la preventiva autorizzazione della Geoplan s.r.l., indipendentemente dalla finalità di lucro, fatta salva la possibilità di immagazzinarli nel proprio computer o di stampare estratti delle pagine del sito Geoplan unicamente per utilizzo personale.
L'autorizzazione va chiesta per iscritto, anche via posta elettronica e si ritiene accettata soltanto con un preciso assenso del legale rappresentante di Geoplan s.r.l., sempre per iscritto. Il silenzio non dà luogo ad alcuna autorizzazione.
In ogni caso di riproduzione delle cartografie realizzate e di proprietà della Geoplan s.r.l. dovrà essere indicato, sulla parte riprodotta e in maniera evidente la seguente dicitura: “L'autore originale è Geoplan s.r.l. e tutti i diritti sono ad essa riservati.”
Qualsiasi violazione dei diritti esclusivi spettanti a Geoplan s.r.l. in relazione ai contenuti citati e ogni utilizzo diverso da quello sopra descritto è vietata e verrà sanzionata e perseguita nei termini stabiliti dalla legge sul diritto d'autore. La Geoplan s.r.l. agirà inoltre per il risarcimento di tutti i danni subiti.

| LEGENDA | | ALTIMETRIA | |
|---------|-------------------------------|------------|-----|
| | Statale | 160 | 340 |
| | Provinciale | 140 | 320 |
| | Str. Collegamento privato | 120 | 300 |
| | Strada di Collegamento | 100 | 280 |
| | Strada secondaria | 80 | 260 |
| | Strada a viabilità limitata | 60 | 240 |
| | Strada carrozzabile a privata | 40 | 220 |
| | Sentiero | 20 | 200 |
| | Ferrovia | 0 | 180 |
| | Confini Comunali | | |

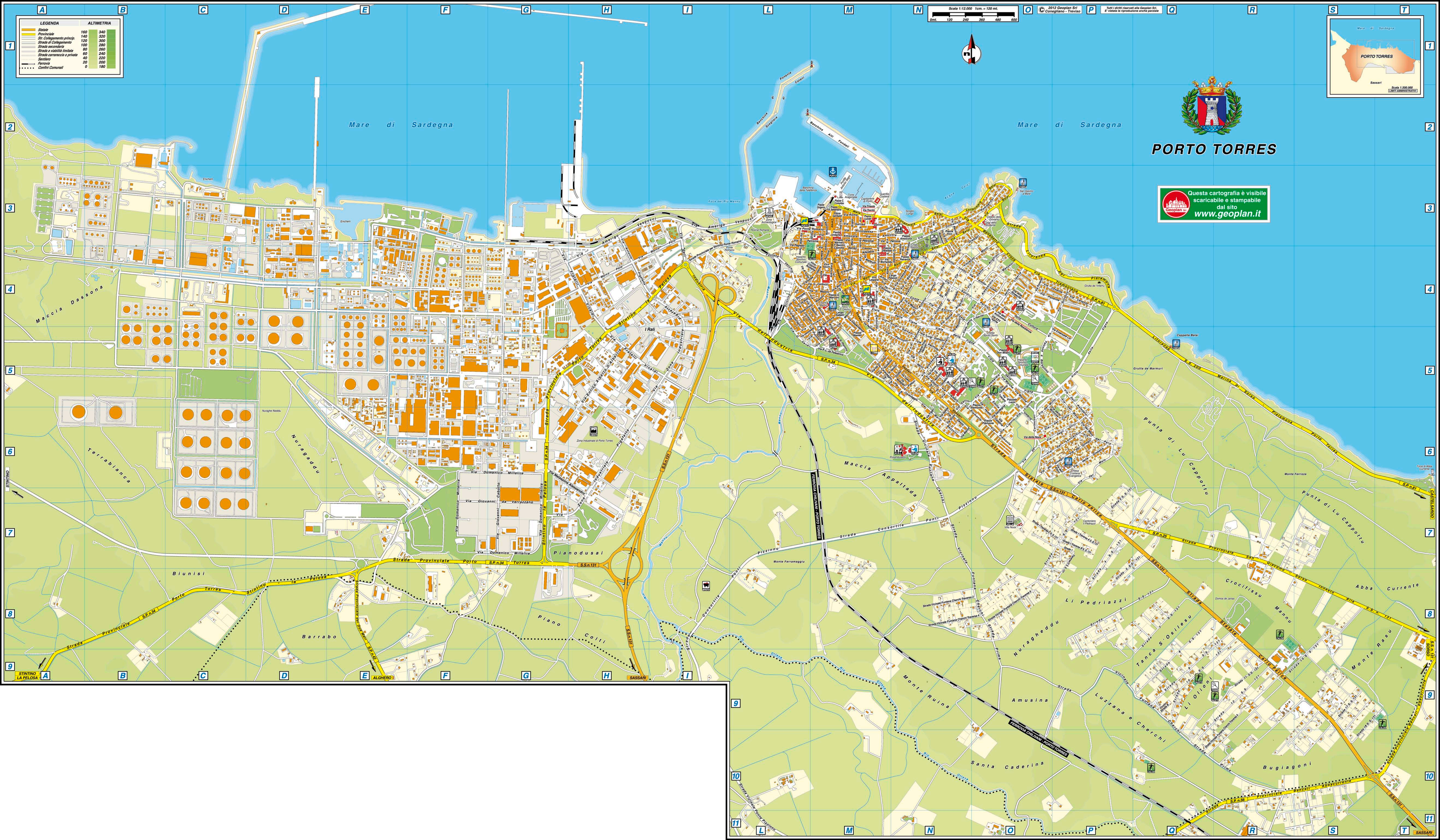
Scale 1:12.000 Fcm. = 120 mt.
0m. 120 240 360 480 600

© 2012 Geoplan Srl
Caviglioglio - Treviso
Tutti i diritti riservati alla Geoplan Srl. È vietata la riproduzione anche parziale.



PORTO TORRES

Questa cartografia è visibile
scaricabile e stampabile
dal sito
www.geoplan.it





2012 Geoplan Srl
Conegliano - Treviso
INGRANDIMENTO CENTRO STORICO
Tutti i diritti riservati alla Geoplan Srl.
E' vietata la riproduzione anche parziale.

PORTO TORRES


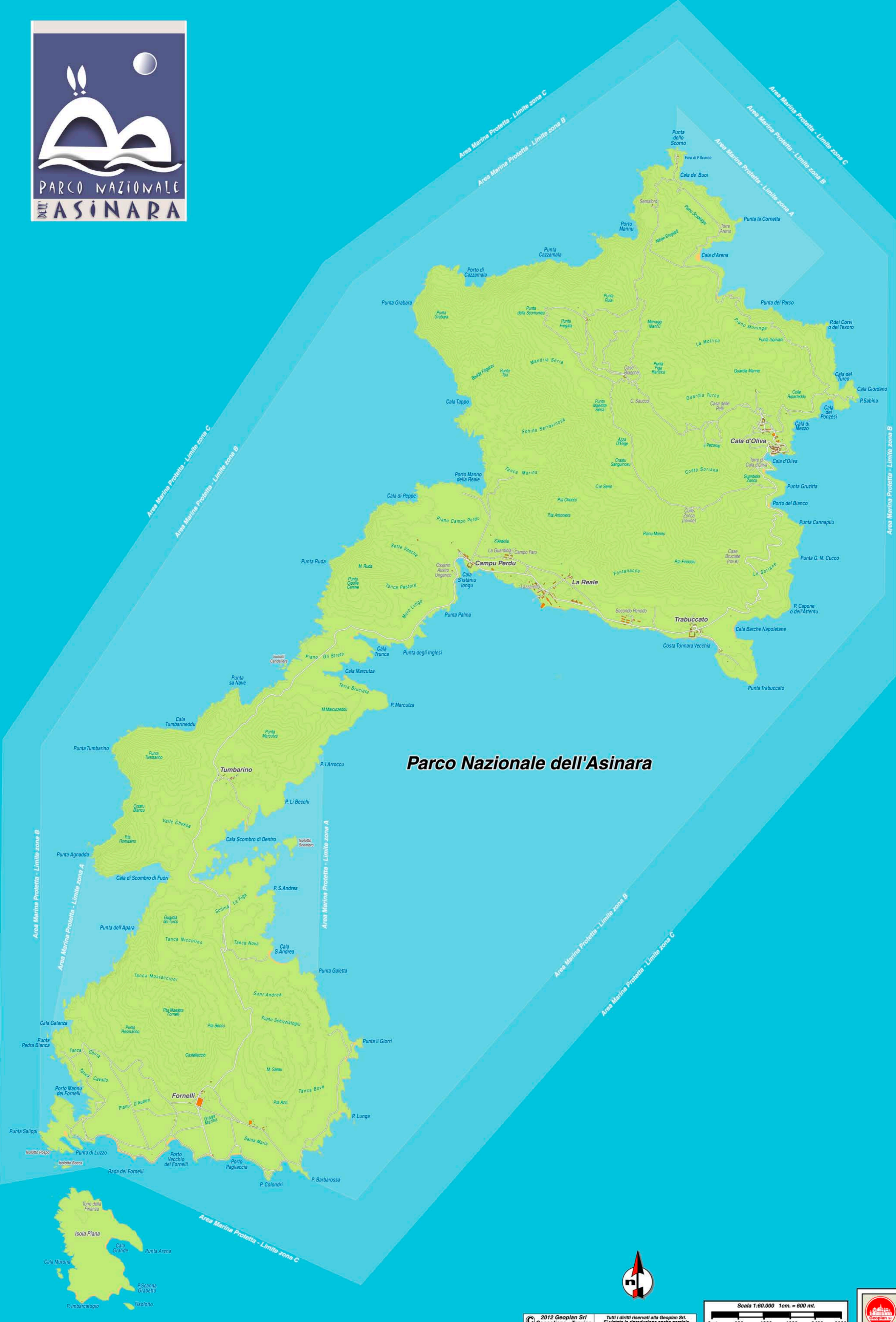
Mare di Sardegna



Scala 1:5.000 1cm. = 50 mt.
0mt. 50 100 150 200



Parco Nazionale dell'Asinara



STRADARIO DI PORTO TORRES:

A

| | |
|---------------------|--------------------|
| Adelasia G. Via | M4/C.Stor.C4-D4 |
| Alberti Via | N5/C.Stor.F8-G9 |
| Alfieri Via | M4/C.Stor.C4-E5 |
| Alighieri Dante Via | N5-O4/C.Stor.F6-H4 |
| Alloro Via dell' | P6 |
| Amsicora Piazza | N3/C.Stor.E4 |
| Amsicora Via | M3-N3/C.Stor.C4-E4 |
| Angioi G.M. Via | M3-M4/C.Stor.D3-D5 |
| Antonelli A. Via | N5/C.Stor.F8-G7 |
| Aretino Pietro Via | N4/C.Stor.E6-F4 |
| Ariosto Via | N3-N4/C.Stor.E4-F4 |
| Asfodelo Via dell' | P5-P6 |
| Aspromonte Vico | M3/C.Stor.C3-C4 |
| Autonomia Via dell' | O4/C.Stor.H6 |
| Azuni D.A. Via | M3-M4/C.Stor.C3-C6 |
| Azuni Vico | M4/C.Stor.C5 |

B

| | |
|----------------------|--------------------|
| Bacone Via | N3/C.Stor.G3-G4 |
| Balai Lungomare | M3-O3/C.Stor.E3-H2 |
| Balai Via | M4-O3/C.Stor.D5-H2 |
| Bazzoni Mario Via | N5-N6/C.Stor.F9 |
| Bellini Vincenzo Via | L4-M4/C.Stor.B6-C6 |
| Bernini Via | N5/C.Stor.F9-G8 |
| Bicheddu Via | M4/C.Stor.E5 |
| Bixio Nino Via | M4/C.Stor.C5 |
| Boccaccio G. Via | N4/C.Stor.E5-F5 |
| Boito Via | L4/C.Stor.B6 |
| Borromini Via | N5/C.Stor.F8 |
| Brunelleschi Via | N5/C.Stor.F8-G8 |
| Buonarroti Via | M5-N5/C.Stor.E7-E8 |

C

| | |
|----------------------|--------------------|
| Cabotto Giovanni Via | G6-G7 |
| Calabria Via | O6 |
| Campania Via | O5/C.Stor.H8 |
| Canepa Luigi Via | L4-M4/C.Stor.B6-C6 |
| Canova Via | N5/C.Stor.F8 |
| Caravaggio Via | M5-N5/C.Stor.D7-F9 |
| Carducci Giosuè Via | L4-M4/C.Stor.B5-C5 |
| Cavour C.B. Via | M4/C.Stor.C4-D4 |
| Cellini Via | N5-N6/C.Stor.G9 |
| Cisto Via del | O6-P6 |
| Colombo C. Piazza | M3/C.Stor.C3 |
| Colonia Romana Via | L4-M4/C.Stor.B5-C4 |
| Colonia Romana Vico | L4-M4/C.Stor.B5-C5 |
| Conti Antonio Via | L4/C.Stor.B5 |
| Corbezzoli Via dei | O5-O6 |

| | |
|--|--------------------|
| Costa Enrico Via | M4-N4/C.Stor.E5-G6 |
| Croce Benedetto Via | N3-O4/C.Stor.G3-I5 |
| Cultura Via della | O4-O5/C.Stor.H6-I7 |
| D | |
| D'Albertis E.A. Via | H5 |
| D'Annunzio Via | M4/C.Stor.E5 |
| D'Arborea E. Via | L4-M4/C.Stor.B6-D5 |
| Da Palestrina P. Via | M5/C.Stor.C7-D7 |
| Da Vinci Via | M5/C.Stor.D8-E7 |
| Deledda Grazia Via | N3-N4/C.Stor.E4-E5 |
| Deledda Piazza | M4-N4/C.Stor.E4 |
| Dessy Via | N6 |
| Dogana Piazza | M3/C.Stor.C3 |
| Donatello Via | N5/C.Stor.F8-G8 |
| Donizetti Gaetano Via | L4/C.Stor.B5-B6 |
| E | |
| Emilia Via | O5-O6/C.Stor.H8-H9 |
| F | |
| Falcone e Borsellino Via | O5-P5 |
| Fermi Enrico Via | M4/C.Stor.D6 |
| Figari Via | N6 |
| Fontana Vecchia Via | L3-L4/C.Stor.A4-B5 |
| Foscolo Via | M3/C.Stor.C4 |
| Frau Walter Piazza | C.Stor.G8 |
| Funtana Cherchi Strada Prima Strada Vicinale | N7-R10 |
| Funtana Cherchi Strada Vicinale | N6-N7 |
| Funtana Cherchi Traversa 2 Strada Vicinale | N8-O8 |
| Funtana Cherchi Traversa 4 Strada Vicinale | N8-O8 |
| Funtana Cherchi Traversa 6 Strada Vicinale | O8 |
| Funtana Cherchi Traversa 9 Strada Vicinale | Q10 |
| G | |
| Galilei Galileo Via | M3/C.Stor.C3-E3 |
| Galvani Luigi Via | M4-N5/C.Stor.E6-G7 |
| Garibaldi Piazza | M3/C.Stor.C3 |
| Ginepri Via dei | O6-P6 |
| Ginestre Via delle | P6 |
| Giocanni Fattori Via | N5/C.Stor.E8-F8 |
| Giordano Bruno Via | C.Stor.C3 |
| Giotto Via | M5-N5/C.Stor.E8 |
| Giovanni da Verrazzano Via | F7-G7 |
| Gobetti Pietro Via | N4/C.Stor.G5-G6 |
| Gramsci Antonio Via | N4-O3/C.Stor.E6-H4 |
| Guarino Pietro Via | M5/C.Stor.C7 |
| I | |
| Indipendenza Via | M4-M5/C.Stor.D6-D7 |
| Industria Via dell' | I3-O6/C.Stor.A6-E9 |
| Iosto Via | M3-M4/C.Stor.C4 |
| K | |

| | |
|---------------------------------|--------------------|
| Kennedy J.F. Via | N5/C.Stor.E7-F6 |
| L | |
| Lazio Piazzale | O5/C.Stor.H9-I9 |
| Lentischio Via del | O6-P6 |
| Leoncavallo Via | L5-M5/C.Stor.B7-C7 |
| Leopardi Vico | M4/C.Stor.D5-E5 |
| Levante Via | O4-P4 |
| Libertà Viale della | N5-O4/C.Stor.G7-I5 |
| Libio Via | M3-M4/C.Stor.C3-D5 |
| Liguria Via | O5-O6/C.Stor.I9 |
| Litoranea per Platamona Strada | O3-P4/C.Stor.H3-I4 |
| Loi Emanuela Via | P5 |
| Lombardia Via | O5/C.Stor.G9-H8 |
| Lussu Emilio Via | N4-O4/C.Stor.F4-H6 |
| Luzzati Piazza | M3/C.Stor.D3 |
| M | |
| Malaspina A. Via | G6-H7 |
| Mameli Piazza | M5/C.Stor.D7 |
| Manca Via | N6 |
| Mannu Via | M4-M5/C.Stor.C7-D6 |
| Manzoni A. Via | N5-O4/C.Stor.G7-I5 |
| Marche Via | O5-O6/C.Stor.H8-I9 |
| Marconi G. Piazza | M4/C.Stor.C5-C6 |
| Mare Via | M3/C.Stor.C3-D3 |
| Marinaru Peppino Bazzoni Piazza | M3-M4/C.Stor.C4 |
| Mascagni Via | L4-L5/C.Stor.B6-B7 |
| Matteotti Via | M4/C.Stor.D4-D5 |
| Mazzini Giuseppe Via | L4-M4/C.Stor.B5-C5 |
| Melo Via del | P5-P6 |
| Melo Via del | P6-P7 |
| Mentana Via | L5-M4/C.Stor.B7-C6 |
| Meucci Antonio Via | N4/C.Stor.E6-F6 |
| Milani Don Piazza | O5/C.Stor.H7 |
| Millelire Domenico Via | F6-G7 |
| Mimose Via delle | O6-P6 |
| Mirto Via del | O6-P5 |
| Modigliani Via | N5/C.Stor.E8 |
| Monte Angellu Via | L4-M5/C.Stor.B5-C7 |
| Monti Vincenzo Via | N4-O3/C.Stor.F6-H4 |
| N | |
| Nervi Pierluigi Via | N5/C.Stor.E7-F8 |
| Noce Via della | O6 |
| P | |
| Pacinotti Trav. Prima | N5/C.Stor.F7 |
| Pacinotti Via | M4-N5/C.Stor.D6-F7 |
| Paglietti Mario Via | L3-L4/C.Stor.B4 |
| Palladio Via | N5/C.Stor.F7-G8 |
| Parini Giuseppe Via | N4/C.Stor.E5-F4 |

| | |
|----------------------------------|---------------------|
| Pascoli Giovanni Via | M4-N4/C.Stor.E5-E6 |
| Pascoli Largo | N4/C.Stor.E5 |
| Pero Via del | P6 |
| Pertini Sandro Via | N4-O4/C.Stor.F5-H6 |
| Petrarca Piazza | N4/C.Stor.E4-E5 |
| Petrarca Via | N3-N4/C.Stor.E4 |
| Petronia Via | L3--N3/C.Stor.B4-E4 |
| Piemonte Piazza | O5-O6/C.Stor.G9-H9 |
| Piemonte Via | N5-O6 |
| Pigafetta Antonio Via | H3-I4 |
| Pirandello Via | N4/C.Stor.G5-G6 |
| Polo Marco Via | H4-I3 |
| Ponente Via | O4-P4 |
| Ponte Pizzinnu Strada Vicinale | L10-L11 |
| Ponte Romano Via | L3-M3/C.Stor.B4-C4 |
| Ponti Pizzinnu Strada Consortile | I9-O6 |
| Porrino Ennio Via | M5/C.Stor.C7-D7 |
| Principe di Piemonte Via | M3-M5/C.Stor.E4-E7 |
| Principessa G. Via | M3-N3/C.Stor.C4-E4 |
| Puccini Giacomo Via | L4-M5/C.Stor.B6-C7 |
| R | |
| Resistenza Via della | O4/C.Stor.H6 |
| Rinascita Via della | O4/C.Stor.H5-I6 |
| Risorgimento Via | M4/C.Stor.D5-D6 |
| Roma Via | M3/C.Stor.C3-D3 |
| Romagnosi G.D. Via | N3-O3/C.Stor.F4-H2 |
| Rosmini Via | N3/C.Stor.F3-F4 |
| Rosmini Via | N3/C.Stor.F3-F4 |
| Rossini Gioacchino Via | L4-M4/C.Stor.B6-C6 |
| S | |
| S.S.131 Strada 1 Traversa A | P7 |
| S.S.131 Strada 1 Traversa B | P7 |
| S.S.131 Strada 1 Traversa C | O7-P7 |
| S.S.131 Strada 1 Traversa D | P7-P8 |
| S.S.131 Strada 1 | O8-P7 |
| S.S.131 Strada 2 | P7 |
| S.S.131 Strada 4 | P7-P8 |
| S.S.131 Strada 5 | P8-Q7 |
| S.S.131 Strada 6 | P8-Q8 |
| S.S.131 Strada 7 | Q8-Q9 |
| S.S.131 Strada 8 | Q8-Q9 |
| S.S.131 Strada 9 | Q9-R8 |
| S.S.131 Strada 10 | Q9-R8 |
| S.S.131 Strada 11 | R9 |
| S.S.131 Strada 12 | Q10-R9 |
| S.S.131 Strada 14 | R9-S8 |
| S.S.131 Strada 17 | S9 |
| S.S.131 Strada 18 | S10-T9 |

| | |
|--------------------------------|--------------------|
| Sabelli Largo | M4/C.Stor.C6-D6 |
| Sacchi Ettore Via | M3-M4/C.Stor.D3-D6 |
| Saffi Via | M4/C.Stor.C5-D5 |
| Sanzio R. Via | M5-N5/C.Stor.E8 |
| Sardegna Via | O5-O6/C.Stor.H9 |
| Sassari Via | M4-O6/C.Stor.C4-G9 |
| Satta Sebastiano Via | M3-M4/C.Stor.E4-E5 |
| Scirocco Via | P4 |
| Sella Vico | C.Stor.C3 |
| Sironi Via | N6 |
| Spada Via | N6 |
| Stintino Via | L4-L5/C.Stor.A7-B5 |
| Strada B Vicolo | Q9 |
| T | |
| Terme Via delle | L3-L4/C.Stor.B4 |
| Tiziano Via | N5/C.Stor.E8 |
| Tola Via | M4/C.Stor.C5 |
| Toscana Via | O5/C.Stor.H8-H9 |
| Tramontana Via | O4-P4/C.Stor.I5 |
| Trento Via | M3/C.Stor.D3 |
| Trieste Via | M3/C.Stor.D3 |
| Turreni Via | L5-M4/C.Stor.B7-C6 |
| U | |
| Ulivi Via degli | O6-P6 |
| Umberto I Piazza | M3/C.Stor.C4 |
| Umbria Via | O5-O6/C.Stor.I9 |
| V | |
| Veneto Via | O5-O6/C.Stor.G9-H9 |
| Venti Settembre Piazza | M3/C.Stor.C3 |
| Venticinque Aprile Via | O4/C.Stor.H6 |
| Verdi Giuseppe Via | L4-M5/C.Stor.B6-C7 |
| Vespucci Amerigo Via | H4-L3/C.Stor.A3 |
| Vico Giambattista Via | N3/C.Stor.F4-G4 |
| Vico Piazza | N3/C.Stor.G4 |
| Vigne Viale delle | M4-P4/C.Stor.D6-I8 |
| Vittorio Emanuele II Corso | M3-M4/C.Stor.C3-C5 |
| Vivaldi Fratelli Via | G4-I5 |
| Volta Alessandro Via | M4-N4/C.Stor.E6 |
| Z | |
| Zona Industriale Pigafetta Via | G7-I4 |