



Questa mappa Vi è offerta da Geoplan

www.geoplan.it

Geoplan è la filiale italiana della “Städte-Verlag E.v.Wagner & J. Mitterhuber GmbH” di Stoccarda, Azienda multinazionale leader a livello mondiale nel settore cartografico, operante da 60 anni in tutta Europa e negli USA, specializzata nella produzione di piante di città e di carte geografiche di alta qualità in collaborazione con le amministrazioni comunali.

COPYRIGHT

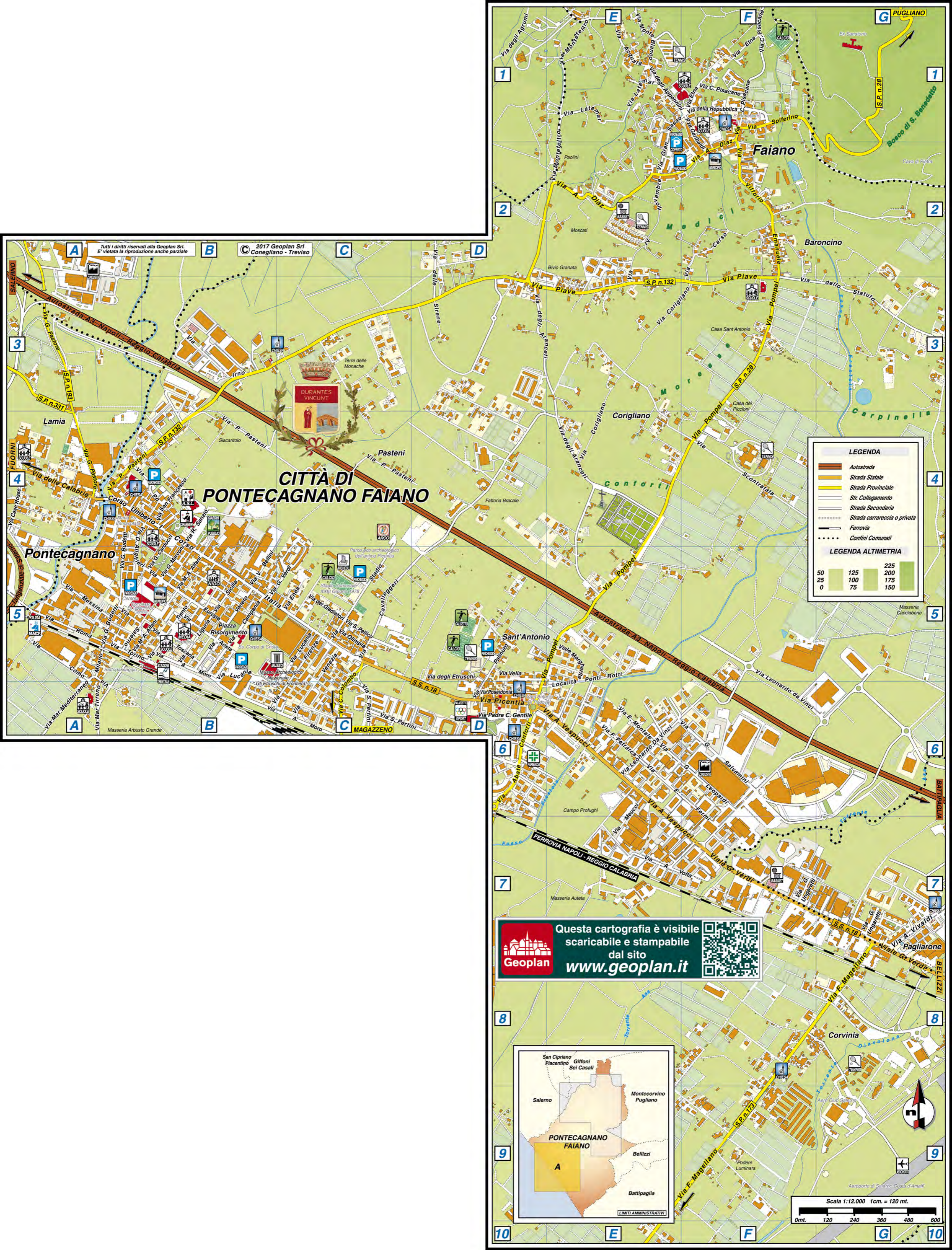
Tutti i contenuti delle pagine costituenti il presente documento sono Copyright © 2017. Tutti i diritti riservati.

I contenuti quali ad esempio, cartografie, testi, grafici icone, sono di esclusiva proprietà di Geoplan s.r.l. e sono protetti dalle leggi italiane ed internazionali sul diritto d'autore. I contenuti delle pagine del presente documento non possono, né totalmente, né in parte, essere copiati, riprodotti, alterati, trasferiti, caricati o pubblicati o distribuiti in qualsiasi modo, duplicati su altri siti web, riviste cartacee e cdrom, senza la preventiva autorizzazione della Geoplan s.r.l., indipendentemente dalle finalità di lucro, fatta salva la possibilità di immagazzinarli nel proprio computer o di stampare estratti delle pagine del sito Geoplan unicamente per utilizzo personale.

L'autorizzazione va chiesta per iscritto, anche via posta elettronica e si ritiene accettata soltanto con un preciso assenso del legale rappresentante di Geoplan s.r.l., sempre per iscritto. Il silenzio non dà luogo ad alcuna autorizzazione.

In ogni caso di riproduzione delle cartografie realizzate e di proprietà della Geoplan s.r.l. dovrà essere indicato, sulla parte riprodotta e in maniera evidente la seguente dicitura: "L'autore originale è Geoplan s.r.l. e tutti i diritti sono ad essa riservati."

Qualsiasi violazione dei diritti esclusivi spettanti a Geoplan s.r.l. in relazione ai contenuti citati e ogni utilizzo diverso da quello sopra descritto è vietata e verrà sanzionata e perseguita nei termini stabiliti dalla legge sul diritto d'autore. La Geoplan s.r.l. agirà inoltre per il risarcimento di tutti i danni subiti.



Tutti i diritti riservati alla Geoplan Srl. E' vietata la riproduzione anche parziale.

2017 Geoplan Srl
Conegliano - Treviso

CITTÀ DI PONTECAGNANO FAIANO

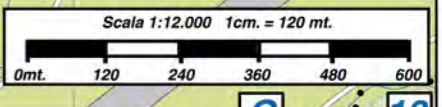
LEGENDA

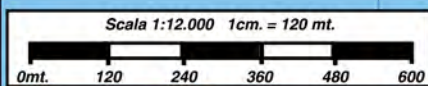
- Autosstrada
- Strada Statale
- Strada Provinciale
- Str. Collegamento
- Strada Secondaria
- Strada carrareccia o privata
- Ferrovia
- Contini Comunali

LEGENDA ALTIMETRIA

50	125	225
25	100	200
0	75	150

Questa cartografia è visibile
scaricabile e stampabile
dal sito www.geoplan.it





Pontecagnano



1

1

2

2

3

3

4

4

B

B

C

D

Parco Eco-Archeologico
dell'Antica Pietrara

MUSEO
Archeologico
Nazionale
"Gli Etruschi di Frontiera"

STRADARIO DI PONTECAGNANO FAIANO

A

Acquara Via
Adige Via
Agrumi Via degli
Alfani A.M. Via
Alighieri D. Via
Allende S. Via
Aosta Via
Appennini Via degli
Aranceti Via degli
Arena e Pezzuto Via
Arno Via

E1/Riq.C A1
Riq.B A1-A2
C2-D1
A5-B5/Riq.B A4-B2
B4-B5/Riq.B A2-A3
Riq.A A1-B3
B5/Riq.B B3-C4
E1-F1/Riq.C A1-B2
D3-E4
Riq.C C2
Riq.B A1

B

Bari Via
Bellini V. Via
Budetti G. Via

Riq.B A3-A4
B5/Riq.B C2-C3
A4-A5/Riq.B A1-A4

C

Calabria Via
Campania Via
Carducci G. Via
Carso Via
Cavalleggeri Via
Colombo C. Via
Como Via
Conforti Abate G.F.Via
Corigliano Via
Crudele C. Via

Riq.B B3-C3
B5/Riq.B C3-C4
B4-B5/Riq.B A3-B2
F2-F3/Riq.C B4-C4
C5
C5-C6/Riq.A D1-E1
A5
D6/Riq.A E3
E4-F3
Riq.B B2

D

Diaz A. Via
XVIII Giugno Via

E2-F1/Riq.C A4-C2
Riq.B B2

E

Enea Via
Etna Via
Etruschi Via degli
Europa Via

C5/Riq.B D3
F1/Riq.C B2-C1
D6
B5/Riq.B A3-C4

F

Fermi E. Via
Firenze Via

E6-F7
B6-C5

G

Garibaldi G. Piazza
Gentile Padre C. Via
Gioia F. Via
Gladiatori Via dei
Gran Sasso Via
Grasso Mons. G.M. Via

F1-F2/Riq.C B2-B3
D6
Riq.A C4-E3
C5
E2-F1/Riq.C A3-B2
Riq.B B2-B3

I

Irno Via
Italia Corso

B3
Riq.B B2-D3

L

Lago Trasimeno Via	Riq.A D5-D6
Latemar Via	E1/Riq.C A1-A2
Lazio Via	Riq.B B4
Leonardo Da Vinci Via	E6-G6
Leopardi G. Via	E6-F6
Liguria Via	B5/Riq.B B3-B4
Lucania Via	B5-C5/Riq.B D4
M	
Magellano F. Via	E10-G8/Riq.A D5-E4
Mantova Via	Riq.B A3
Manzoni A. Via	Riq.B A2
Mar Ionio Via	Riq.A B3-C4
Mar Mediterraneo Via	A6/Riq.A A1
Mar Tirreno Via	A6/Riq.A C1-D1
Marconi G. Via	B4-B5/Riq.B A3-B2
Mare Adriatico Via	Riq.A B3-D1
Margherita Viale	E5
Mascagni P. Via	Riq.B B2
Messina Via	A5
Meucci Via	E6-E7
Milano Via	A5-A6
Montale E. Via	E6
Monte Bianco Via	E1/Riq.C A1
Montefeltro Via	E1-E2
Moro A. Via	B5-C6/Riq.B A4-B4
N	
Navigatori Via dei	Riq.A C4-D5
O	
Olimpia Via	C5
P	
Palinuro Via	D5-D6
Partenio Via	Riq.C A3-B3
Pasteni P. Via	A4-D4/Riq.B A1
Pellico S. Via	C5
Pertini S. Via	C6-D6
Petrarca F. Via	E6
Piave Via	D3-F3
Picentia Via	C5-D6
Pisacane C. Via	F1/Riq.C B1-C2
Po Via	A4-B4/Riq.B A1
Polo M. Via	Riq.A D1-E4
Pompei Via	D6-F3
Ponti Rotti Località	D6-E5
Poseidonia Via	D6
Potenza Via	Riq.B A3-A4
Puglie Via	Riq.B B2-B3
Q	
IV Novembre Via	E2-E3/Riq.C A3-A4
R	
Repubblica Via della	F1/Riq.C B2-C2

Risorgimento Piazza	B5/Riq.B C4
Roma Via	A5
Rossini G. Via	Riq.B B2
S	
Sabbato Piazza	Riq.B B2
Salerno Via	A5/Riq.B A3-A4
Salvemini G. Via	E6-F6
San Francesco Via	B4/Riq.B B1-B2
Sanzio R. Via	B4/Riq.B B2
Scontrafata Via	F4
Sicilia Via	B5/Riq.B B3-C3
Sirene Via delle	D2-D3
Solferino Via	F1/Riq.C C2-D2
Spirito Via	Riq.B B2
Stadio Via	C5
Statuto Via dello	F3-G3
T	
Tasso Via	Riq.B A2
Tevere Via	Riq.B A1
Torino Via	A5-B5/Riq.B A4
Toscana Via	B5/Riq.B A4-B4
Trento Via	B5/Riq.B A4-B3
Trieste Via	Riq.B B3-B4
U	
Umberto I Corso	Riq.B A1-A2
Umbria Via	Riq.B B4-C4
V	
Velia Via	D6
Veneto Via	B5/Riq.B B4-C3
Venezia Via	C5-C6
Verdi G. Via	B5-C5/Riq.B C3-D2
Verdi G. Via	F7-G8
Vespucci A. Via	D6-F7
Vittorio Emanuele Via	F2/Riq.C C2-D4
Volta A. Via	E7-F7