

Questa mappa Vi è offerta da Geoplan

www.geoplan.it

Geoplan è la filiale italiana della “Städte-Verlag E.v.Wagner & J. Mitterhuber GmbH” di Stoccarda, Azienda multinazionale leader a livello mondiale nel settore cartografico, operante da 60 anni in tutta Europa e negli USA, specializzata nella produzione di piante di città e di carte geografiche di alta qualità in collaborazione con le amministrazioni comunali.

COPYRIGHT

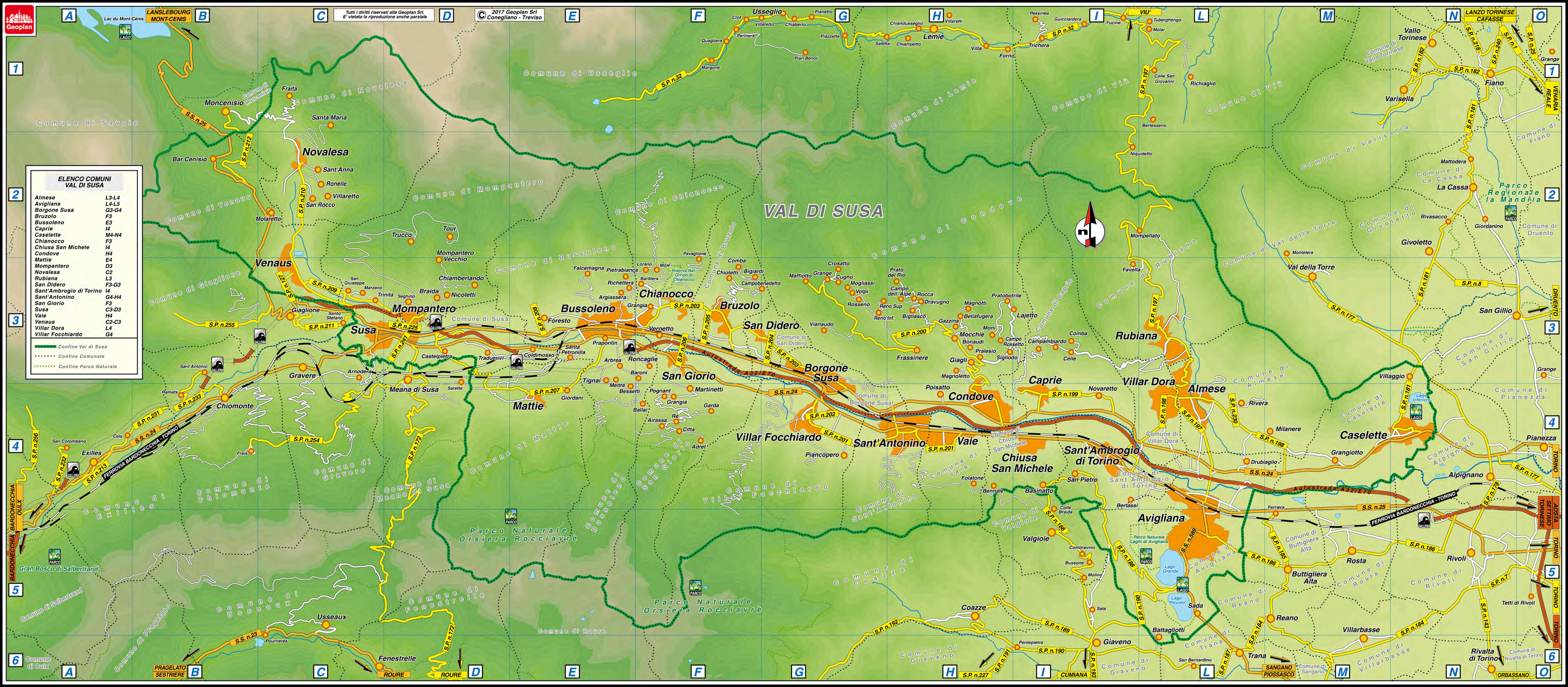
Tutti i contenuti delle pagine costituenti il presente documento sono Copyright © 2017. Tutti i diritti riservati.

I contenuti quali ad esempio, cartografie, testi, grafici icone, sono di esclusiva proprietà di Geoplan s.r.l. e sono protetti dalle leggi italiane ed internazionali sul diritto d'autore. I contenuti delle pagine del presente documento non possono, né totalmente, né in parte, essere copiati, riprodotti, alterati, trasferiti, caricati o pubblicati o distribuiti in qualsiasi modo, duplicati su altri siti web, riviste cartacee e cdrom, senza la preventiva autorizzazione della Geoplan s.r.l., indipendentemente dalle finalità di lucro, fatta salva la possibilità di immagazzinarli nel proprio computer o di stampare estratti delle pagine del sito Geoplan unicamente per utilizzo personale.

L'autorizzazione va chiesta per iscritto, anche via posta elettronica e si ritiene accettata soltanto con un preciso assenso del legale rappresentante di Geoplan s.r.l., sempre per iscritto. Il silenzio non dà luogo ad alcuna autorizzazione.

In ogni caso di riproduzione delle cartografie realizzate e di proprietà della Geoplan s.r.l. dovrà essere indicato, sulla parte riprodotta e in maniera evidente la seguente dicitura: “L'autore originale è Geoplan s.r.l. e tutti i diritti sono ad essa riservati.”

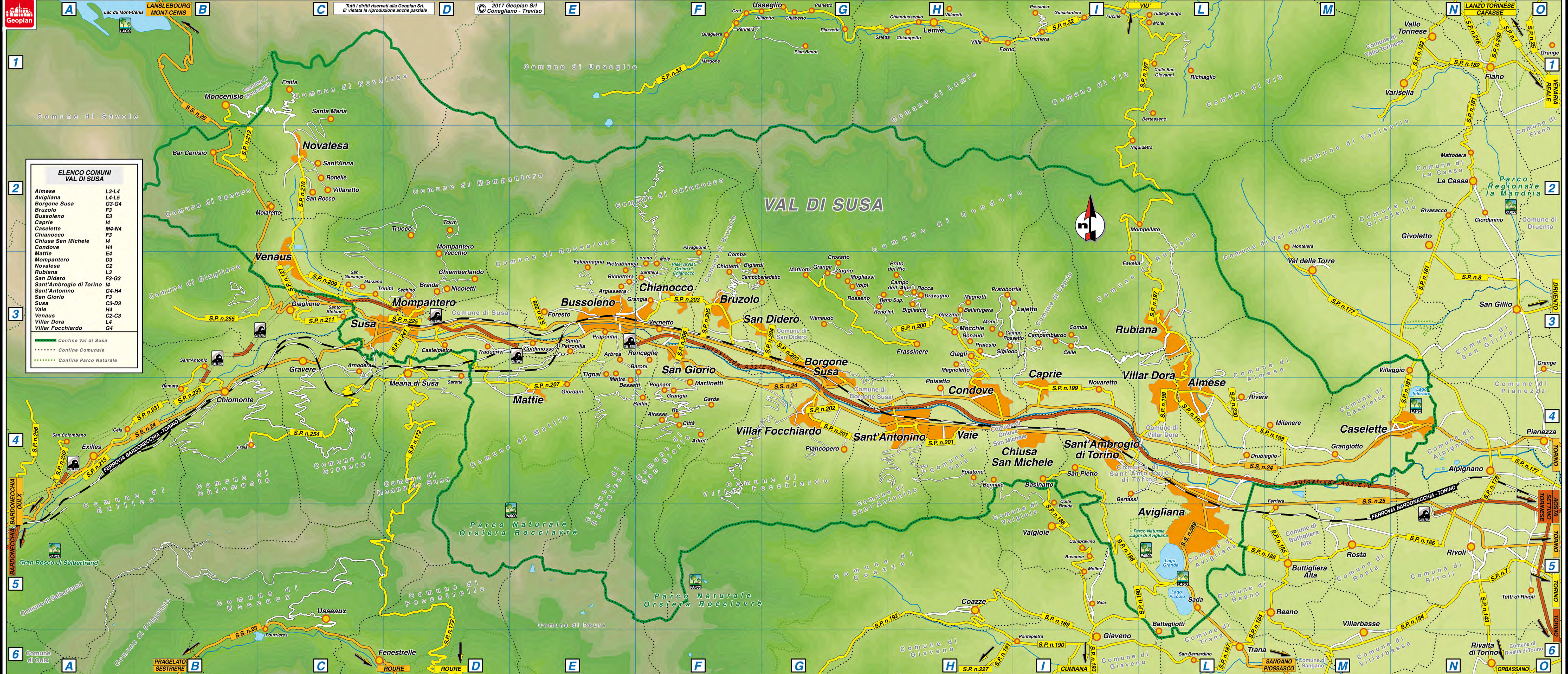
Qualsiasi violazione dei diritti esclusivi spettanti a Geoplan s.r.l. in relazione ai contenuti citati e ogni utilizzo diverso da quello sopra descritto è vietata e verrà sanzionata e perseguita nei termini stabiliti dalla legge sul diritto d'autore. La Geoplan s.r.l. agirà inoltre per il risarcimento di tutti i danni subiti.



ELENCO COMUNI VAL DI SUSÀ

Almese	L3-L4
Avigliana	L4-L5
Borgone Susa	G3-G4
Bruzolo	F3
Bussoleno	E3
Caprie	I4
Caselle	M4-N4
Chianocco	F3
Chiusa San Michele	I4
Condove	H4
Mattie	E4
Mompantero	D3
Novalesa	C2
Rubiana	L3
San Didero	F3-G3
San'Ambragio di Torino	I4
San'Antonino	G4-H4
San Giorio	F3
Susa	C3-D3
Vaie	H4
Venaus	C2-C3
Villar Dora	L4
Villar Focchiardo	G4

——— Confine Val di Susa
- - - - - Confine Comunale
- - - - - Confine Parco Naturale



VAL DI SUSÀ

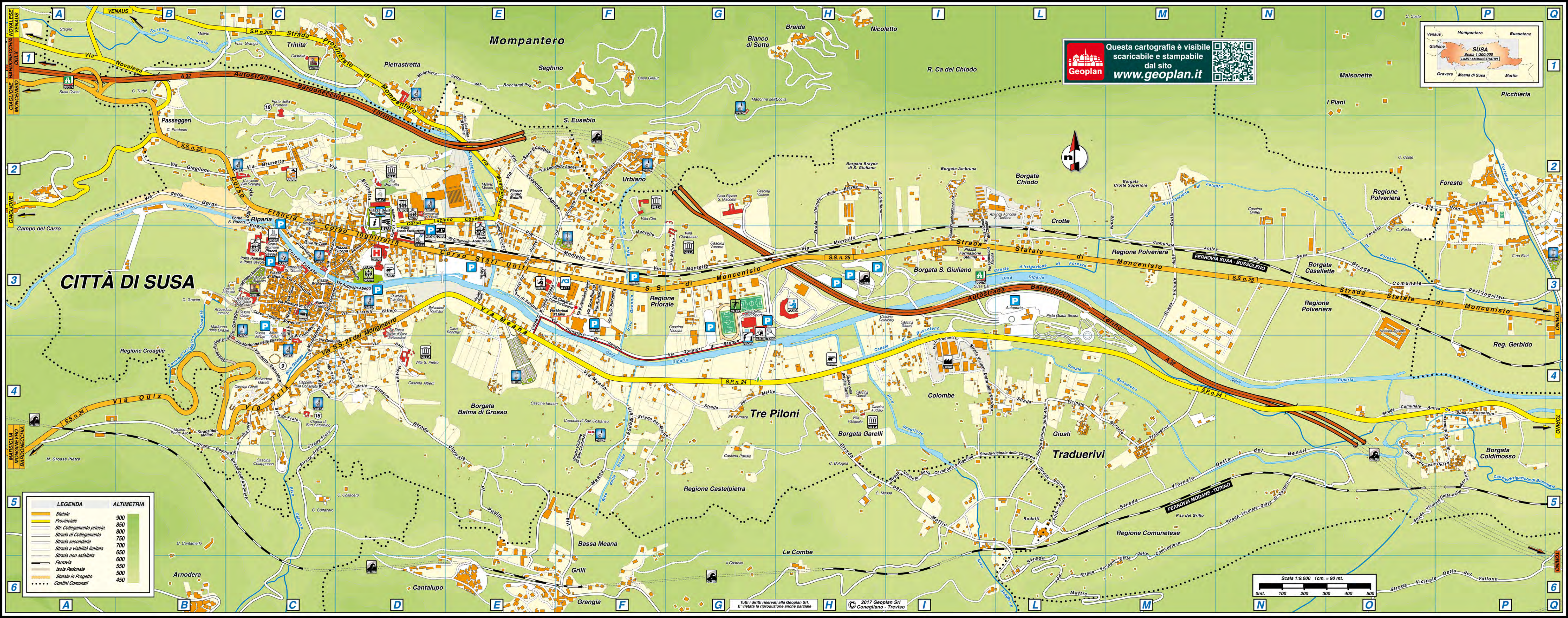


1
2
3
4
5
6

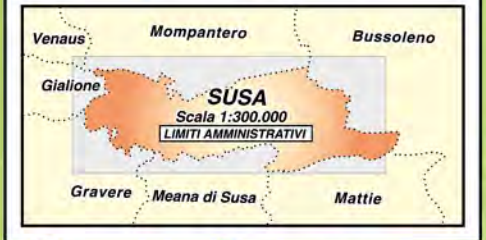
1
2
3
4
5
6

A B C D E F G H I L M N O

A B C D E F G H I L M N O

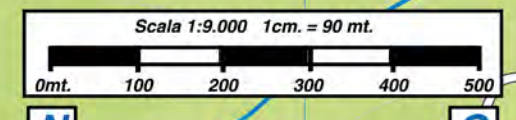


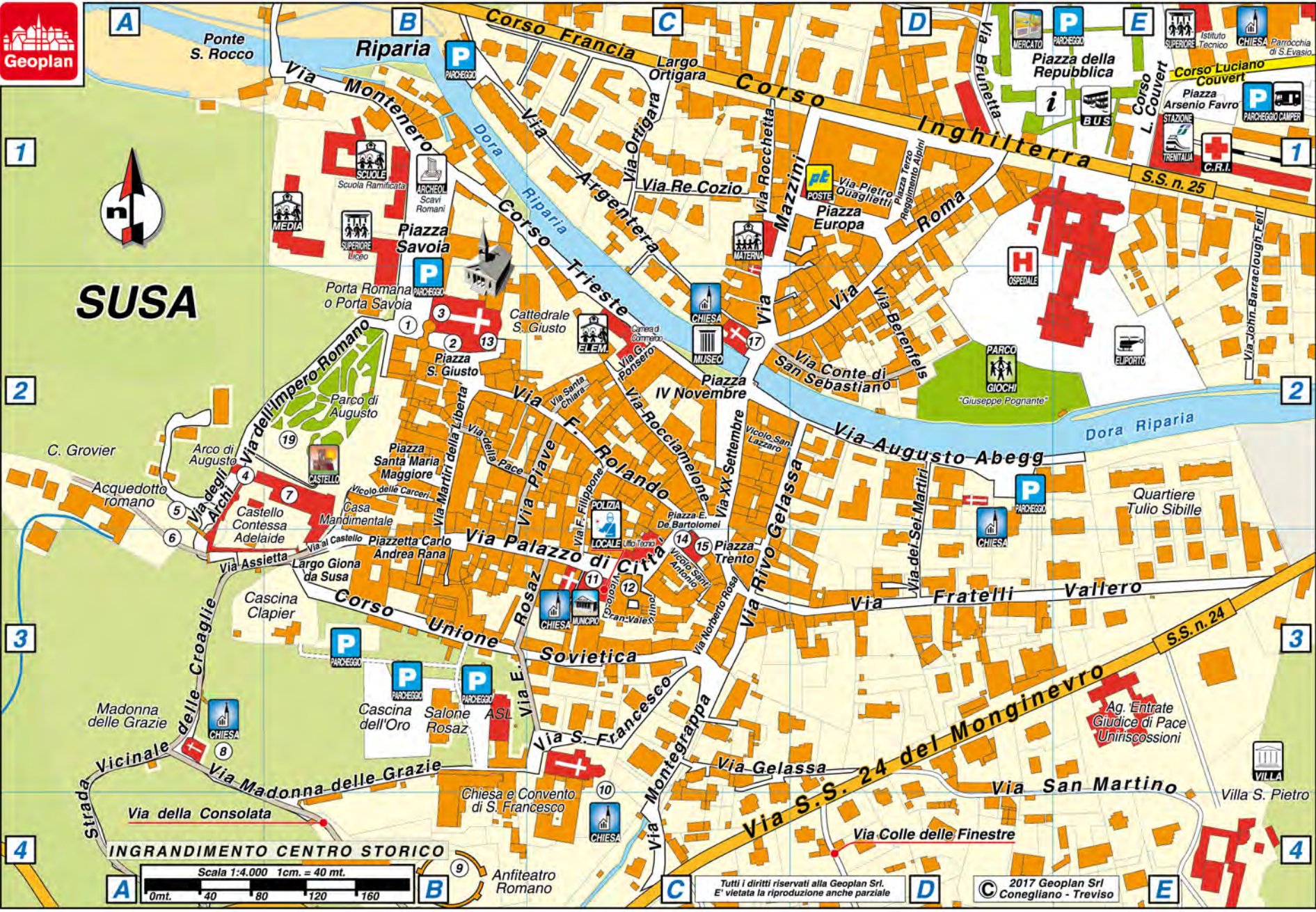

 Questa cartografia è visibile
 scaricabile e stampabile
 dal sito
www.geoplan.it

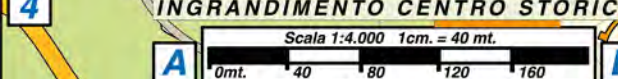
CITTÀ DI SUSÀ

LEGENDA	ALTIMETRIA
Statale	900
Provinciale	850
Str. Collegamento princ.	800
Strada di Collegamento	750
Strada secondaria	700
Strada a viabilità limitata	650
Strada non asfaltata	600
Ferrovia	550
Isola Pedonale	500
Statale in Progetto	450
Confini Comunali	





SUSA



Tutti i diritti riservati alla Geoplan Srl. E' vietata la riproduzione anche parziale. © 2017 Geoplan Srl Conegliano - Treviso

LEGENDA EDIFICI IMPORTANTI

1 Porta Savoia	C3/C.Stor.B2	8 Madonna delle Grazie	C4/C.Stor.A3	15 Porta Piemonte e Torre Civica	C3/C.Stor.C3
2 Torre Campanaria	C3/C.Stor.B2	9 Anfiteatro Romano	C4/C.Stor.B4	16 San Saturnino	C4
3 Duomo (Cattedrale di S. Giusto)	C3/C.Stor.B2	10 Chiesa e Convento di S. Francesco	C4/C.Stor.C3-C4	17 Museo Diocesano di Arte Sacra	C3/C.Stor.C2
4 Arco di Augusto	C3/C.Stor.A2	11 Palazzo di Citta'	C3/C.Stor.C3	18 Forte della Brunetta	C1-C2
5 Acquedotto Romano	C3/C.Stor.A2	12 Torre dei Rotari (o di Rotario)	C3/C.Stor.C3	19 Parco di Augusto	C3/C.Stor.B2
6 Coppelle	C3/C.Stor.A3	13 Trittico di Rotario	C3/C.Stor.B2		
7 Castello	C3/C.Stor.A2	14 Palazzo De' Bartolomei	C3/C.Stor.C3		

STRADARIO DI SUSÀ

A

ABEGG AUGUSTO VIA	C3-D3/C.STOR.C2-E2
AGNES L. VIA	E2-E3
ALPI STR. VIC. DELLE	L4-L5
ALPINI VIA DEGLI	E3
AMBRUNA STRADA VICINALE DETTA DELL'	I2-I3
ARCHI VIA DEGLI	C.STOR.A2-A3
ARGENTERA VIA	C2-C3/C.STOR.B1-C2
ARNODERA STR. DELL'	B5-C5
ASSIETTA VIA	C.STOR.A3-B3

B

BANDA ADELE PIAZZA	E3
BARRACLOUGH JOHN FELL VIA	C.STOR.E1-E2
BENALI STRADA VICINALE DETTA DEL	L5-O5
BERENFELS VIA	D3/C.STOR.D2
BOLAFFI GIULIO P.ZA	E2
BRAYDE DI SAN GIULIANO STRADA VICINALE DELLE	H2-H3
BRUNETTA VIA	C2-D3/C.STOR.D1

C

CADUTI DI TUTTE LE GUERRE VIA	E3-F3
CARCERI V.LO DELLE	C.STOR.B2
CASCINA DI ROMA VIA	E1-E2
CASTELLO VIA AL	C.STOR.B3
CATTERO STRADA VICINALE DETTA DI	M5-O5
CAVALLERA STRADA VICINALE DELLA	I5-L5
CAVALLOTTA O RIGOLINA STRADA VICINALE DELLA	I5
CHIODO STRADA VICINALE DEL	I2-I3
COLDIMOSSO STRADA VICINALE DETTA DI	O5-P4
COLLE DELLE FINESTRE VIA	D4/C.STOR.D4
COMUNETESE STRADA VICINALE DETTA DELLE	L6-M5
CONSOLATA VIA DELLA	C4/C.STOR.B4
CONTE DI SAN SEBASTIANO VIA	C.STOR.C2-D2
CORDERA STRADA VICINALE DETTA DELLA	I4
COUVERT L. CORSO	D3-E2/C.STOR.E1
CROAGLIE STRADA VICINALE DELLE	C3-C4/C.STOR.A3-A4
CROTTE STRADA VICINALE DELLE	M2-M3

D

DALLA CHIESA C. ALBERTO CORSO	E3-F3
DE BARTOLOMEI E. PIAZZA	C.STOR.C2-C3
DONATORI DI SANGUE VIA	E3-G3

E

EUROPA PIAZZA	C3-D3/C.STOR.D1
---------------	-----------------

F

FAVRO ARSENIO PIAZZA	D3/C.STOR.E1
FAVRO GIULIO ALBINO VIA	F2

FILIPPONE F. VIA	C.STOR.C2-C3
FIUME VIA	E3
FORMAZIONE STELLINA PIAZZA	I3
FORMAZIONE STELLINA VIA	I3
FRAIS STRADA	C4-C5
FRANCIA CORSO	B2-C2/C.STOR.B1-C1
G	
GARELLI BORGATA	H4
GELASSA VIA	C4-D4/C.STOR.C3-D3
GIAGLIONE VIA	B2-C2
GILLA STR. VIC. DELLA	L5
GIONA DA SUSÀ L.GO	C.STOR.B3
GORGE VIA DELLE	A2-C2
GRAN VALENTINO V.LO	C.STOR.C3
GRAVERE STR. COM. DI	D4-C4
I	
IMPERO ROMANO VIA DELL'	C3/C.STOR.A2-B2
INGHILTERRA CORSO	C2-D3/C.STOR.C1-E1
M	
MADONNA DELLE GRAZIE VIA	C4/C.STOR.A3-C3
MARINAI D'LTALIA VIA	F3
MARTIRI DELLA LIBERTÀ VIA	C.STOR.B2-B3
MATTIE STRADA PER	F4-L5
MAZZINI G. VIA	C3-D3/C.STOR.C2-D1
MEANA VIA	E3-F5
MOLINO STRADA DEL	B4
MOMPANTERO VIA	E2
MONTEGRAPPA VIA	C3-C4/C.STOR.C3-C4
MONTELLO VIA	E2-H3
MONTENERO VIA	C2-C3/C.STOR.B1
N	
NOVALESA VIA	A1-B1
O	
ORTIGARA LARGO	C2-C3/C.STOR.C1
ORTIGARA VIA	C3/C.STOR.C1
OULX J. VIA	B4-C4
P	
PACE VIA DELLA	C.STOR.B2
PALAZZO DI CITTÀ VIA	C3/C.STOR.B3-C2
PIAVE VIA	C3/C.STOR.B3-C2
PISTOLETTO O. ETTORE VIA	F3
POGNANTE G. PARCO	D3/C.STOR.D2-E2
PONSERO G. VIA	C.STOR.C2
PUSINO STR. VIC. DI	D4-E5

Q

QUAGLIETTI P. VIA

C.STOR.D1

QUATTRO NOVEMBRE PIAZZA

C3/C.STOR.C2

R

RAIMONDI C. VIA

E3

RANA CARLO ANDREA PIAZZETTA

C.STOR.B3

RAVOIRE STR. VIC. DETTA DELLE

O5-P5

RE COZIO VIA

C3/C.STOR.C1

REPUBBLICA P.ZA DELLA

D2-D3/C.STOR.D1-E1

RESCALLI ANGELO VIA

F3

RIGOLINA O CAVALLOTTA STRADA VICINALE DELLA

I5

RIPARIA DORA VIA

F3

RIVO GELASSA VIA

C3/C.STOR.C3-D2

ROCCHETTA VIA

C.STOR.C1

ROCCIAMELONE VIA

C.STOR.C2

ROLANDO F. VIA

C3/C.STOR.B2-C2

ROMA VIA

C3-D3/C.STOR.C2-D1

ROSA NORBERTO VIA

C.STOR.C3

ROSA UGO VIA

C4

ROSAZ EDOARDO VIA

C3/C.STOR.B3-C3

S

S.S.24 DEL MONGINEVRO VIA

C4-E3/C.STOR.C4-E3

SAN COSTANZO STRADA VICINALE DI

F4-F5

SAN FRANCESCO P.ZA

C.STOR.B3-C3

SAN FRANCESCO VIA

C3-C4/C.STOR.C3

SAN GIUSTO PIAZZA

C3/C.STOR.B2

SAN LAZZARO VICOLO

C.STOR.C2

SAN MARTINO VIA

D4/C.STOR.D3-E4

SAN SATURNINO VIA

C4-D4

SANT'ANTONIO V.LO

C.STOR.C3

SANTA CHIARA VIA

C.STOR.C2

SANTA MARIA MAGGIORE PIAZZA

C.STOR.B2

SANT'EUSEBIO VIA

E2

SAVOIA PIAZZA

C3/C.STOR.B1-B2

SCHAUFUSS BONINI WALTER VIA

F3

SEI MARTIRI VIA DEI

C.STOR.D2-D3

STATI UNITI CORSO

D3-F3

SUSA A FORESTO STRADA COM. ANTICA DA

L3-P2

SUSA BUSSOLENO STRADA COM. ANTICA DA

O4-P4

T

TERZO REGGIMENTO ALPINI PIAZZA

C.STOR.D1

TRADUERIVI FRAZIONE

I4

TRENTO PIAZZA

C3/C.STOR.C2-C3

TRIESTE CORSO

C3/C.STOR.B1-C2

U

UNIONE SOVIETICA CORSO
URBIANO VIA

C3/C.STOR.B3-C3
E3-F2

V

VALLERO FRATELLI VIA
VALLONE STRADA VICINALE DETTA DEL
VENTI SETTEMBRE VIA

C3-D3/C.STOR.C3-E3
O6-R5
C.STOR.C2