



**Questa mappa Vi è offerta da Geoplan**

**[www.geoplan.it](http://www.geoplan.it)**

**Geoplan è la filiale italiana della “Städte-Verlag E.v.Wagner & J. Mitterhuber GmbH” di Stoccarda, Azienda multinazionale leader a livello mondiale nel settore cartografico, operante da 60 anni in tutta Europa e negli USA, specializzata nella produzione di piante di città e di carte geografiche di alta qualità in collaborazione con le amministrazioni comunali.**

#### **COPYRIGHT**

Tutti i contenuti delle pagine costituenti il presente documento sono Copyright © 2018. Tutti i diritti riservati.

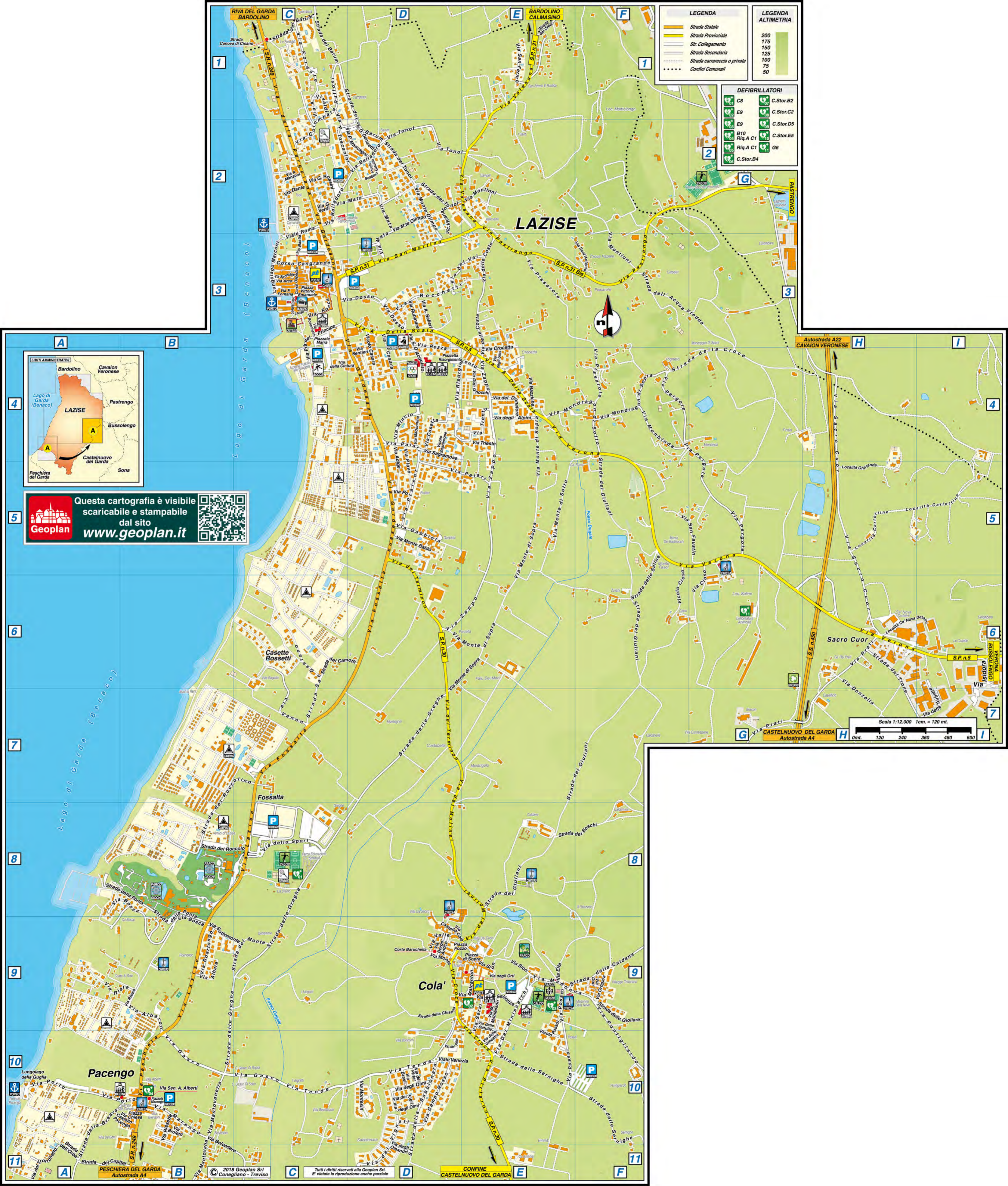
I contenuti quali ad esempio, cartografie, testi, grafici icone, sono di esclusiva proprietà di Geoplan s.r.l. e sono protetti dalle leggi italiane ed internazionali sul diritto d'autore. I contenuti delle pagine del presente documento non possono, né totalmente, né in parte, essere copiati, riprodotti, alterati, trasferiti, caricati o pubblicati o distribuiti in qualsiasi modo, duplicati su altri siti web, riviste cartacee e cdrom, senza la preventiva autorizzazione della Geoplan s.r.l., indipendentemente dalle finalità di lucro, fatta salva la possibilità di immagazzinarli nel proprio computer o di stampare estratti delle pagine del sito Geoplan unicamente per utilizzo personale.

L'autorizzazione va chiesta per iscritto, anche via posta elettronica e si ritiene accettata soltanto con un preciso assenso del legale rappresentante di Geoplan s.r.l., sempre per iscritto. Il silenzio non dà luogo ad alcuna autorizzazione.

In ogni caso di riproduzione delle cartografie realizzate e di proprietà della Geoplan s.r.l. dovrà essere indicato, sulla parte riprodotta e in maniera evidente la seguente dicitura: “L'autore originale è Geoplan s.r.l. e tutti i diritti sono ad essa riservati.”

Qualsiasi violazione dei diritti esclusivi spettanti a Geoplan s.r.l. in relazione ai contenuti citati e ogni utilizzo diverso da quello sopra descritto è vietata e verrà sanzionata e perseguita nei termini stabiliti dalla legge sul diritto d'autore. La Geoplan s.r.l. agirà inoltre per il risarcimento di tutti i danni subiti.





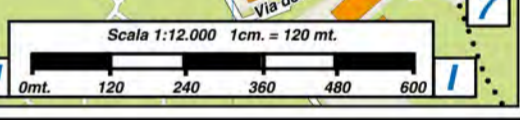
LEGENDA	
	Strada Statale
	Strada Provinciale
	Str. Collegamento
	Strada Secondaria
	Strada carrareccia o privata
	Confini Comunali

LEGENDA ALTIMETRIA	
	200
	175
	150
	125
	100
	75
	50

DEFIBRILLATORI			
	C8		C.Stor.B2
	E9		C.Stor.C2
	E9		C.Stor.D5
	B10		C.Stor.E5
	Riq.A C1		G6
	Riq.A C1		C.Stor.B4



Questa cartografia è visibile  
 scaricabile e stampabile  
 dal sito  
[www.geoplan.it](http://www.geoplan.it)





A

B

C

D

E

F

G

H

I

1

2

3

4

5

6

7

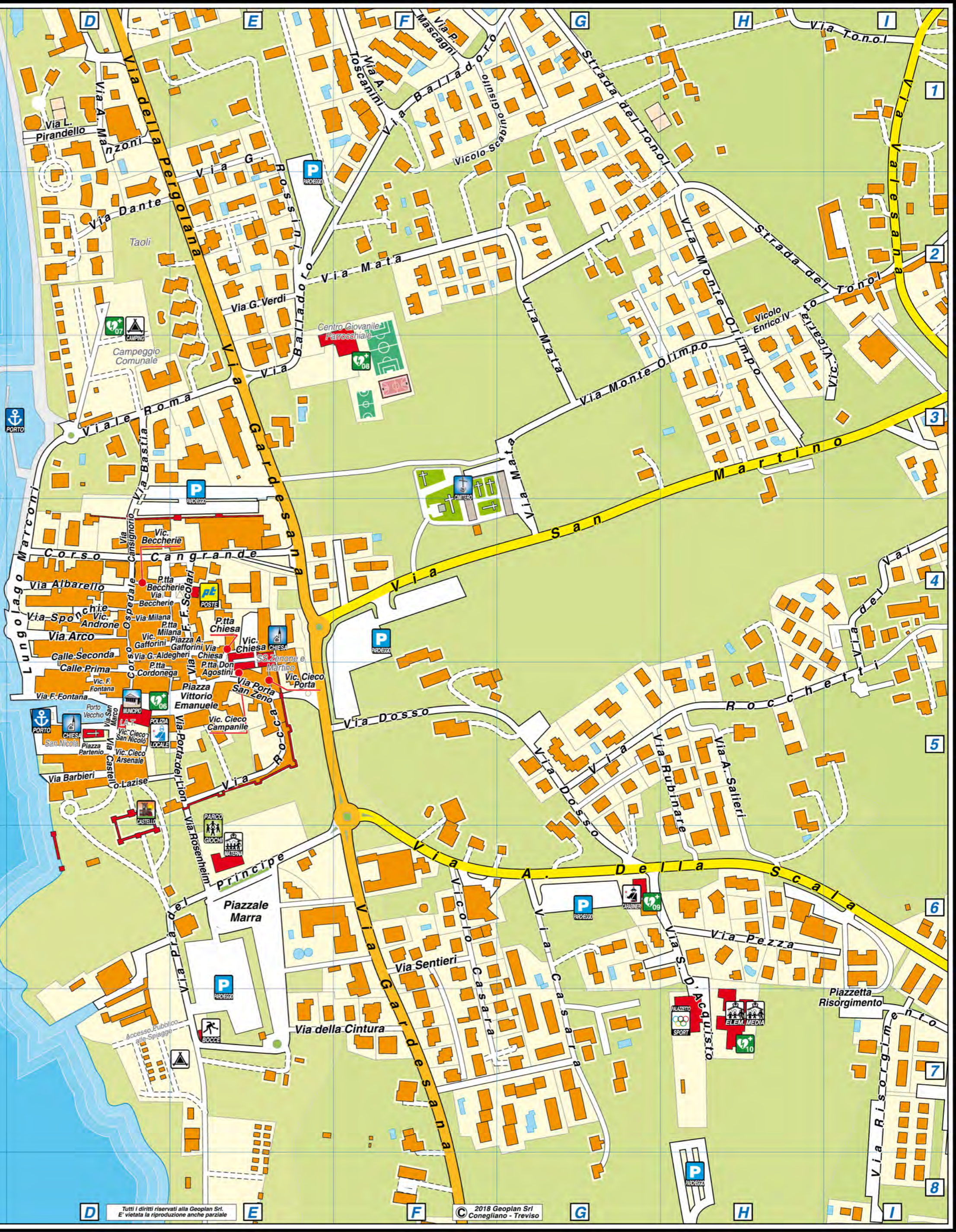
8



Lago di Garda (Benaco)

# LAZISE

INGRANDIMENTO CENTRO STORICO







A

A

B

C

1

1

2

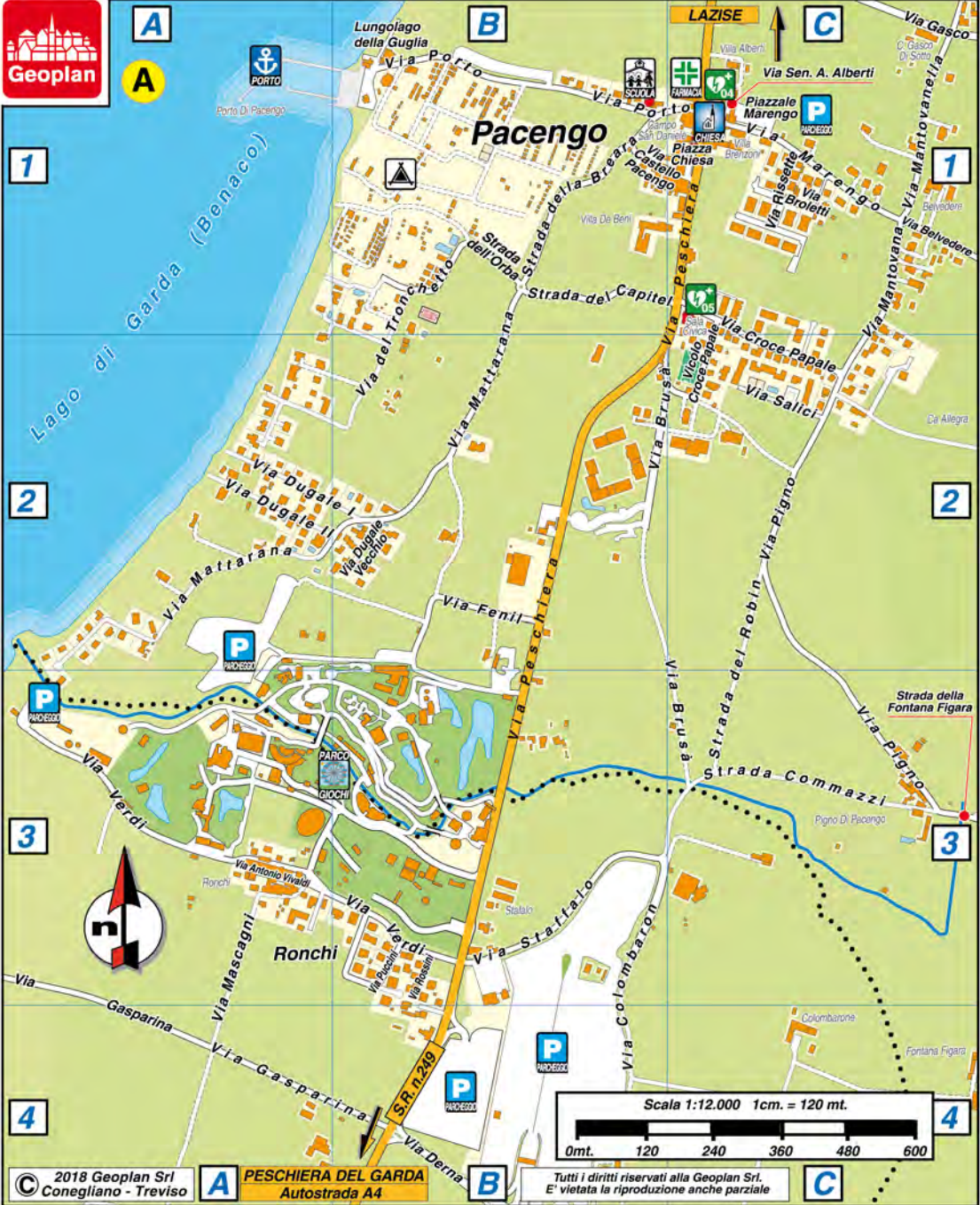
2

3

3


4

4



**B**

**C**



## STRADARIO DI LAZISE

### A

ACQUA FREDDA STRADA DELL'	F3-G4
ADIGE VIA	D4-D5
ALBARA VIA	B9
ALBARELLO VIA	C.STOR.D4
ALBARON VIA	B9-B10
ALBERTI A. SEN. VIA	B10/RIQ.A C1
ALDEGHERI G. VIA	C.STOR.D4-E4
ALPINI VIA DEGLI	E4
ANDRONE VICOLO	C.STOR.D4
ARCO VIA	C3/C.STOR.D4
ARSENALE VICOLO CIECO	C.STOR.D5

### B

BALLADORO VIA	C2-D2/C.STOR.E3-G1
BARBIERI VIA	C.STOR.D5
BARUCHELLA CORTE	D9
BARUM STRADA DEL	C1-D2
BASTIA VIA	C3/C.STOR.D3-D4
BAZZICHE VIA	E4
BECCHERIE PIAZZETTA	C.STOR.D4-E4
BECCHERIE VIA	C.STOR.D4-E4
BECCHERIE VICOLO	C.STOR.D4
BELVEDERE VIA	B10-C11/RIQ.A C1
BETULLE VIA DELLE	E9
BORGO ANTICO VIA	D9
BOSCA VIA	A8-B9
BOSCHI STRADA DEI	E8-F8
BRASIL VIA	D10
BREARA STRADA DELLA	A11-B10/RIQ.A B1
BROLETTI VIA	B10/RIQ.A C1
BRUSÀ VIA	RIQ.A B2-C3

### C

CA' NOVA DELAINI LOCALITA'	H6-I6
CALDANA STRADA DELLA	E9-F9
CAMOTTI STRADA DEI	C7-D6
CAMPANILE VICOLO CIECO	C.STOR.E5
CAMPO ROSSO VIA	D10
CANGRANDE CORSO	C3/C.STOR.D4-E4
CANSIGNORIO VIA	C.STOR.D4
CAPITEL STRADA DEL	A11-B11/RIQ.A B1-C1
CARLOTTINE LOCALITA'	H5-I5

CASARA VIA	D3-D4/C.STOR.G6-G7
CASARA VICOLO	D3-D4/C.STOR.F6-F7
CASSETTA VIA	D4
CASTELLO COLÀ VIA	D9
CASTELLO LAZISE VIA	C3/C.STOR.D5
CASTELLO PACENGO VIA	A10-B10/RIQ.A B1-C1
CHIESA PIAZZA	B10/RIQ.A C1
CHIESA PIAZZETTA	C.STOR.E4
CHIESA VIA	C.STOR.E4
CHIESA VICOLO	C.STOR.E4
CINTURA VIA DELLA	C4-D4/C.STOR.E7-F7
CIOSO VIA	F6-G5
CIOSO VICOLO	F5-F6
COLOMBARA RUFFONI VIA	C1-C2
COMMAZZI STRADA	RIQ.A C3
CORDONEGA PIAZZETTA	C.STOR.D5-E5
COSTE VIA DELLE	E3-E4
CREAR STRADA DEL	E1
CROCE PAPALE VIA	RIQ.A C1-C2
CROCE PAPALE VICOLO	RIQ.A C1-C2
CROCE STRADA DELLA	F4-G4
CROCE VIA	D9-E10
CROCETTA VIA	E3-E4
D	
D'ACQUISTO S. VIA	D3-D4/C.STOR.G6-H7
DANTE VIA	C2/C.STOR.D2
DELLA SCALA A. VIA	D2-E4/C.STOR.F5-I6
DON AGOSTINI PIAZZETTA	C.STOR.E5
DON GNOCCHI VIA	E4
DON VIA	F9
DONATORE VIA DEL	E4
DONIZETTI G. VIA	D2
DONZELLA VIA	H6-H7
DOSSO VIA	C3-D3/C.STOR.F5-G6
DUGALE I VIA	RIQ.A A2-B2
DUGALE II VIA	RIQ.A A2-B2
DUGALE VECCHIO VIA	RIQ.A B2
E	
ELTA VIA	E9
ENRICO IV VICOLO	C.STOR.H2
F	
FENIL VIA	RIQ.A B2

FONTANA F. VIA	C3/C.STOR.D5
FONTANA F. VICOLO	C.STOR.D5
FONTANA FIGARA STRADA DELLA	RIQ.A C3
FORESTE VIA	C1
FOSSALTA VIA	C7-D5
G	
GABBIOLA VIA	D5
GAFFORINI A. PIAZZA	C.STOR.E4
GAFFORINI VICOLO	C.STOR.D4
GARDESANA VIA	C2-D5/C.STOR.E3-F8
GASCO VIA	B10-C10/RIQ.A C1
GHIRLANDA LOCALITA'	H5
GHISELLA STRADA DELLA	D9
GINESTRE VIA DELLE	E10
GIOLIARE STRADA DELLE	F9
GIULIANI STRADA DEI	E8-F4
GREGHE STR. DELLE	B10-C7
GUGLIA LUNGOLAGO DELLA	A10/RIQ.A B1
I	
ISIDORA VIA	I6-I7
L	
LAZISE VIA	B10-C7
M	
MADONNA VIA	E9-F9
MADONNINA VIA	D4
MALCANTON VIA	D9-E9
MANTOVANA VIA	B10-B11/RIQ.A C1-C2
MANTOVANELLA VIA	B10/RIQ.A C1
MANZONI A. VIA	C2/C.STOR.D1
MARCONI LUNGOLAGO	C3/C.STOR.D3-D5
MARENGO PIAZZALE	B10/RIQ.A C1
MARENGO VIA	B10/RIQ.A C1
MARRA PIAZZALE	C3-C4/C.STOR.E6
MASCAGNI P. VIA	D2/C.STOR.F1
MATA VIA	C2-D3/C.STOR.E2-G4
MATTARANA VIA	RIQ.A A2-B1
MILANA PIAZZETTA	C.STOR.D4-E4
MILANA VIA	C.STOR.D4
MINCIO VIA	D4
MINISCALCHI VIA DEI	E9-E10
MOLINEL VIA DEL	D7-E9
MONBINDA VIA	F4

MONDRAGON DI SOPRA VIA	F4
MONDRAGON DI SOTTO VIA	E4-F4
MONTE BALDO VIA	D5
MONTE DI SOPRA VIA	D6-D7-E4
MONTE DI SOTTO VIA	E5-F4
MONTE OLIMPO VIA	D2-D3/C.STOR.G3-H2
MONTE STRADA DEL	C9
MONTE VIA	D9
MONTESIN VIA	D10
MONTESSORI M. VIA	E9
MONTIONI VIA	C2-F3
O	
OLEANDRI VIA DEGLI	D11
OLMI VIA DEGLI	D10
ORBA STRADA DELL'	A11/RIQ.A B1
ORTI VIA DEGLI	E9
ORTIGARA VIA	F9
OSPEDALE CORSO	C3/C.STOR.D4-D5
P	
PAIARI VIA	D4-E5
PARTENIO PIAZZA	C.STOR.D5
PASTRENGO VIA	E2-F2
PERGOLANA VIA DELLA	C1-C2/C.STOR.D1-E2
PERGOLE VIA	F4-G5
PESCHIERA VIA	B10-B11/RIQ.A B3-C1
PEZZA VIA	D3-D4/C.STOR.H6-I6
PIAVE VIA	D4-D5
PIGNO VIA	RIQ.A C2-C3
PIRANDELLO L. VIA	C.STOR.D1
PIRLAR VIA DEL	D10
PIRLAR VICOLO DEL	D10
PIRLARON VIA	E10-E11
PISSAROLE VIA	E2-F4
PO VIA	D5
PONTA STRADA DELLA	A8-B9
PONTIGLIARDO VIA	F9-F10
PORTA DEL LION VIA	C.STOR.E5
PORTA SAN ZENO VIA	C.STOR.E5
PORTA VICOLO CIECO	C.STOR.E5
PORTO VIA	A10-B10/RIQ.A B1-C1
POSSOI VIA	E9-E10
POSSOI VICOLO	E9-E10



POZZO PIAZZA	D9-E9
PRÀ DEL PRINCIPE VIA	C3-C4/C.STOR.E6-E7
PRALEOR VIA	D4-D5
PRATI VIA	G7-H6
PRIMA CALLE	C.STOR.D5
R	
RIARE VIA	A9-B9
RISARE VIA	B9
RISORGIMENTO PIAZZETTA	D4/C.STOR.I7
RISORGIMENTO VIA	D4-E4/C.STOR.I7-I8
RISSETTE VIA	B10-B11/RIQ.A C1
ROARLONGO VIA	B9
ROBIN STRADA DEL	RIQ.A C2-C3
ROCCA VIA	C3/C.STOR.E5
ROCCHETTI VIA	D3-E3/C.STOR.G5-I4
ROCCOLINO STRADA DEL	B8-C7
ROCCOLO STRADA DEL	B8-C8
ROMA VIALE	C2-C3/C.STOR.D3-E3
ROSENHEIM VIA	C3/C.STOR.E5-E6
ROSSINI G. VIA	C2/C.STOR.E1-E2
RUBINARE VIA	D3/C.STOR.G5-H6
S	
SABBIONARA STRADA DELLA	D10-D11
SACRO CUOR VIA	H4-H6
SAGRAMOSE VIA	D4-E4
SAGRAMOSE VICOLO	D4
SALICI VIA	RIQ.A C2
SALIERI A. VIA	D3/C.STOR.H5-H6
SALIONZE VIA	E9
SAN FAUSTIN VIA	F5-G5
SAN FERMO VIA	E1
SAN GAETANO STRADA	C7-C6
SAN MARCO VIA	C.STOR.D5
SAN MARTINO VIA	C2-E2/C.STOR.E4-I3
SAN NICOLÒ VICOLO CIECO	C.STOR.D5
SANT'ANTONIO VIA	F3
SCABINO GISULFO VICOLO	D2/C.STOR.F1-G1
SCOLARI F.F. VIA	C.STOR.E4-E5
SECONDA CALLE	C.STOR.D4
SENTIERI VIA	D4/C.STOR.F6
SERAI VIA	E9-E10
SERNIGHE STRADA DELLE	E10-F11



SION VIA	E9
SOPRA PIAZZA DI	E9
SOTTOMONTE VIA	B9-C9
SPONCHIE VIA	C3/C.STOR.D4
SPORT VIA DELLO	C8
STRADA DELLE SALINE	F5-F6
T	
TENDE VIA	C10-D10
TERMINON VIA DEL	D5-D7
TIGLI VIA DEI	D10
TIONE STRADA DEL	H6-I7
TONOL STRADA DEL	D2/C.STOR.G1-I2
TONOL VIA	D2-E2/C.STOR.H1-I1
TORBIERE VIA DELLE	I6-I7
TOSCANINI A. VIA	C1-C2/C.STOR.F1
TRENTO VIA	D4-E4
TRIESTE VIA	E4
TRONCHETTO VIA DEL	A11/RIQ.A A2-B1
U	
ULIVI VIA DEGLI	E4
V	
VAI VIA DEL	D3-E3/C.STOR.I4-I5
VALESANA VIA	E1-E2/C.STOR.I1-I3
VALLE VIA	D9
VANON VIA	C6-C7
VENEZIA VIALE	D10-E11
VERDI G. VIA	C2/C.STOR.E2
VERONA VIA	E4-I6
VICARIATO VICOLO	D2/C.STOR.H2-I3
VIGNETI VIA DEI	D10-D11
VITTORIO EMANUELE PIAZZA	C3/C.STOR.E5
VIVALDI A. VIA	C1
Z	
ZAPPO VIA	D4-E6