



**Questa mappa Vi è offerta da Geoplan**

**[www.geoplan.it](http://www.geoplan.it)**

**Geoplan è la filiale italiana della “Städte-Verlag E.v.Wagner & J. Mitterhuber GmbH” di Stoccarda, Azienda multinazionale leader a livello mondiale nel settore cartografico, operante da 60 anni in tutta Europa e negli USA, specializzata nella produzione di piante di città e di carte geografiche di alta qualità in collaborazione con le amministrazioni comunali.**

#### **COPYRIGHT**

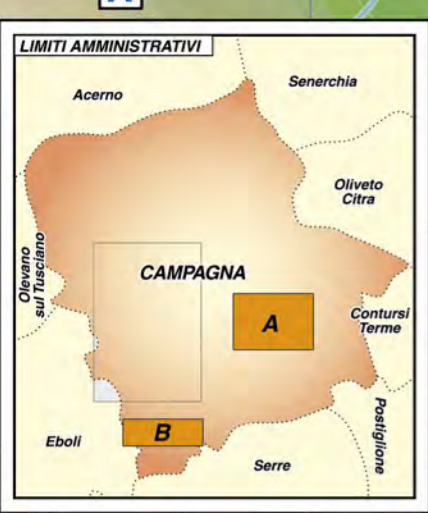
Tutti i contenuti delle pagine costituenti il presente documento sono Copyright © 2016. Tutti i diritti riservati.

I contenuti quali ad esempio, cartografie, testi, grafici icone, sono di esclusiva proprietà di Geoplan s.r.l. e sono protetti dalle leggi italiane ed internazionali sul diritto d'autore. I contenuti delle pagine del presente documento non possono, né totalmente, né in parte, essere copiati, riprodotti, alterati, trasferiti, caricati o pubblicati o distribuiti in qualsiasi modo, duplicati su altri siti web, riviste cartacee e cdrom, senza la preventiva autorizzazione della Geoplan s.r.l., indipendentemente dalle finalità di lucro, fatta salva la possibilità di immagazzinarli nel proprio computer o di stampare estratti delle pagine del sito Geoplan unicamente per utilizzo personale.

L'autorizzazione va chiesta per iscritto, anche via posta elettronica e si ritiene accettata soltanto con un preciso assenso del legale rappresentante di Geoplan s.r.l., sempre per iscritto. Il silenzio non dà luogo ad alcuna autorizzazione.

In ogni caso di riproduzione delle cartografie realizzate e di proprietà della Geoplan s.r.l. dovrà essere indicato, sulla parte riprodotta e in maniera evidente la seguente dicitura: “L'autore originale è Geoplan s.r.l. e tutti i diritti sono ad essa riservati.”

Qualsiasi violazione dei diritti esclusivi spettanti a Geoplan s.r.l. in relazione ai contenuti citati e ogni utilizzo diverso da quello sopra descritto è vietata e verrà sanzionata e perseguita nei termini stabiliti dalla legge sul diritto d'autore. La Geoplan s.r.l. agirà inoltre per il risarcimento di tutti i danni subiti.



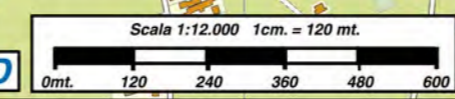
**LEGENDA ALTIMETRIA**

425	800	1175
400	775	1150
375	750	1125
350	725	1100
325	700	1075
300	675	1050
275	650	1025
250	625	1000
225	600	975
200	575	950
175	550	925
150	525	900
125	500	875
100	475	850
75	450	825

Questa cartografia è visibile scaricabile e stampabile dal sito [www.geoplan.it](http://www.geoplan.it)

**LEGENDA**

- Strada Statale
- Strada Provinciale
- Strada di Collegamento
- Strada Secondaria
- Strada Carrareccia / Privata
- Confini Comunali



Tutti i diritti riservati alla Geoplan Srl. È vietata la riproduzione anche parziale.

© 2016 Geoplan Srl  
 Consegna - Treviso





A

B

C

D

E

F

Tutti i diritti riservati alla Geoplan Srl.  
E' vietata la riproduzione anche parziale

1

1

2

2

3

3

4

4

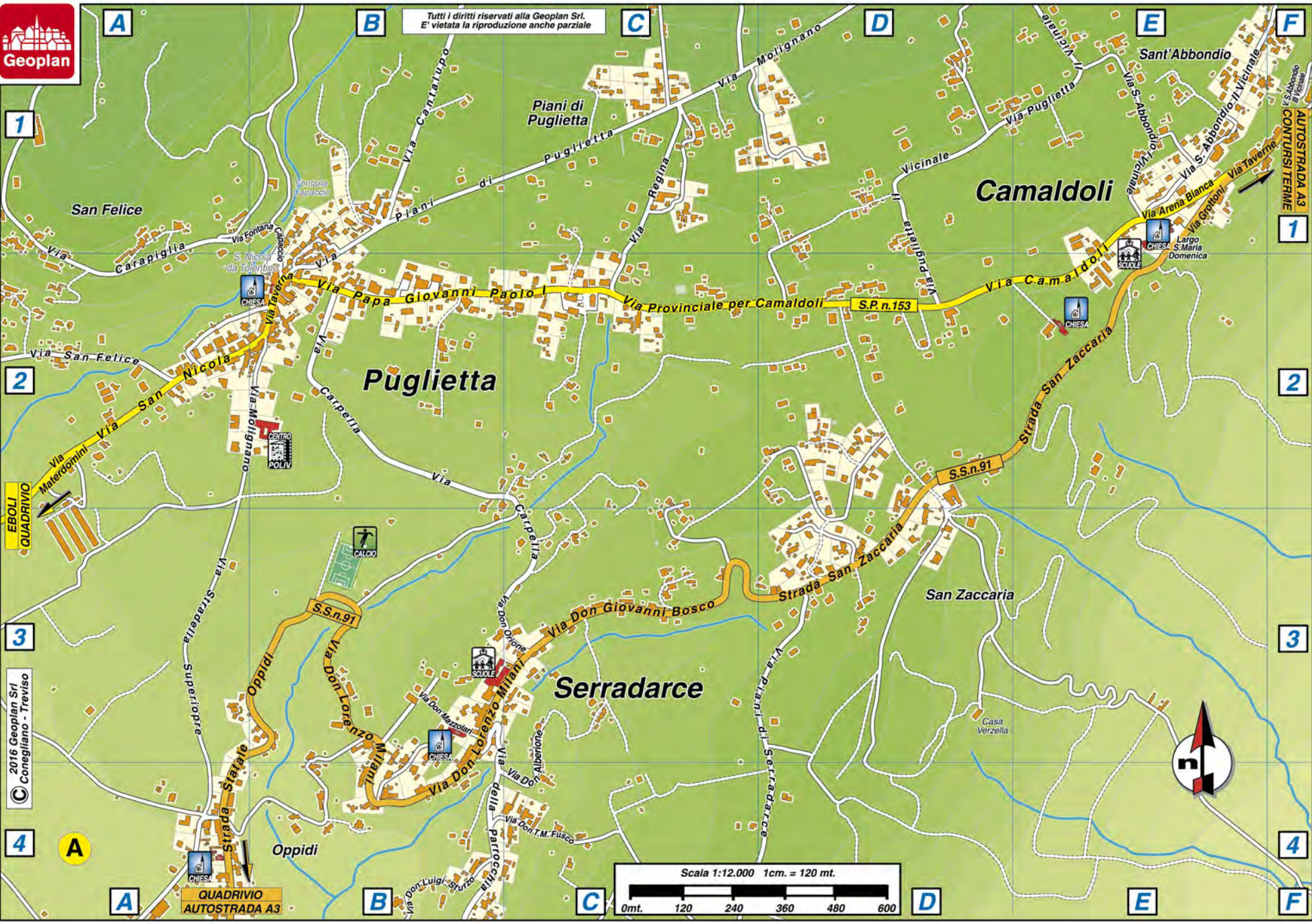
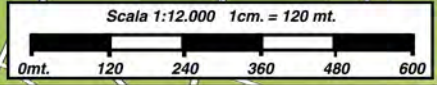
EBOLI  
QUADRIVIO

2016 Geoplan Srl  
Conegliano - Treviso

4

A

QUADRIVIO  
AUTOSTRADA A3



San Felice

Piani di  
Puglietta

Camaldoli

Puglietta

Serradarce

San Zaccaria

Oppidi

Casa  
Verzella

E

F

A

B

C

D

E

F



## STRADARIO DI CAMPAGNA

### A

Acquagrande Via	D1-D2/C.Stor.A1-A2
Alberione Don Via	Riq.A B4-C3
Alpi Ilaria Via	E7-E8
Angeli della Strada Piazza	D7
Annunziata Via	C.Stor.B1-B2
Anzani Via	C.Stor.C2
Arco Vico dell'	C.Stor.B1-B2
Arena Bianca Via	Riq.A E1
Arena e Pezzuto Piazza	E7
Atri Via	C.Stor.A1-A2
Atri Vico	C.Stor.A2
Ausella Via	B10-C10
Avigliano Via	F2-G1
Avila G.M. Vico	C.Stor.C1-C2

### B

Baglivo Via	C.Stor.B2
Bellini V. Via	A8
Benvenuti N. Belvedere	C.Stor.B2
Borsellino Paolo Via	D6
Bosco Don Giovanni Via	Riq.A C3
Brenda Piazza	C.Stor.B2
Brenda Via	C.Stor.B2
Bruno G. Via	D1-D2

### C

Calli Via	C10-D8
Calò Carmine Via	E8
Camaldoli Via	Riq.A D2-E1
Cantalupo Via	Riq.A B1
Capaccio G.C. Largo	C.Stor.B2
Capirchio Vico	C.Stor.B1-B2
Cappella Via	B9-D8
Cappellania Inferiore Via	G7-G8
Cappellania Superiore Via	F6-G7
Cappuccini Via	E3-F4
Carapiglia Via	F4-G4/Riq.A A1
Carpella Via	Riq.A B2-C3
Carriti Via	E2-F2/C.Stor.C1-D1
Casarsa Via	Riq.B B2
Castagneto Via	E6-E7
Castagneto Vico	C.Stor.B3
Castello Via	C1-E1
Castrullo Via	Riq.B B2-C2
Castrullo Via Traversa I	Riq.B C2
Cesarano Arc. Via	C.Stor.B1-B2
Cherubino Caetani Vico	C.Stor.B1-C1
Cigno Vico	C.Stor.A1

Clemente VII Via	C.Stor.B2-C2
Concezione Via	E2-F2/C.Stor.C1-D1
Costa Torre Via	C.Stor.A1-A2
Costa Torre Vico	C.Stor.A1-A2
<b>D</b>	
Dauli Via	E1-E2/C.Stor.C1
De Nigris G.A. Via	D2-E3/C.Stor.A2-B3
De Nigris N. Largo	C.Stor.C1
Democrazia Viale della	E6-E7
Dietro Zappino Via	C.Stor.B2
Difesa Maddalena Via	Riq.B D2-E2
Difesa Maddalena Inferiore Via	Riq.B C1-C2
Difesa Maddalena Superiore Via	E9-E11/Riq.B A1-B1
Difesa Maddalena Superiore Via Traversa I	Riq.B B1-C1
Difesa Maddalena Superiore Via Traversa II	Riq.B B1-C1
Donizetti G. Via	A8-A9
Il Novembre Piazzale	D8
Il Novembre Via	D8
Duomo Gradoni	C.Stor.B1-B2
Duomo Piazza	E2/C.Stor.B2
<b>E</b>	
Einaudi L. Via	E6-E7
<b>F</b>	
Falcone G. Via	D6-E6
Felice R. Via	E7
Fileta Filiuli Marco Piazzale	C.Stor.A2
Folcata Inferiore Via	F5-F6
Folcata Superiore Via	F4-G5
Fondaco Corso Vico	C.Stor.B2
Fontana Capaccio Via	Riq.A A1-B2
Frank Anna Via	D8
Fravitole Via	E7-E8
Fusco Don T.M. Via	Riq.A B4-C4
<b>G</b>	
Galdo Via	E8-F11
Gibboni F. Piazzale	C.Stor.A2
Ginestra Via	C.Stor.C1-C2
Giochi Olimpici Via dei	D7
Giovanni Paolo II Via	E2-E3/C.Stor.B3
Giovanni XXIII Piazzale	C.Stor.B2
Giovanni XXIII Scalinata	C.Stor.B2
Giudeca Via	C.Stor.B2
Giusti Largo dei	E8
Giustizia Viale delle	E7
Gronchi G. Via	D7-E7
Grottoni Via	Riq.A E1
Gualchiere Vico delle	C.Stor.B1
Guarnieri G.C. Vico	C.Stor.C1-C2

Guerriero G.D. Via	C.Stor.A2-B2
Guerriero M. Piazza	C.Stor.B1
J	
Juan Caramuel y Lobkowitz Via	C.Stor.B3-C2
K	
King M.L. Via	D7-E7
L	
Lauro M. Vico	C.Stor.C1-C2
Lembo Vito Via	D6-D7
Leone X Vico	C.Stor.B2
Levi Primo Via	D7-E7
Libertà Viale della	E7-E8
Lubrano L. Largo	D8
Lupoli M. Vico	C.Stor.A1
M	
Maddalena Largo	C.Stor.B2
Maddalena Via	C.Stor.B2
Madonna del Ponte Via	E8-F7
Madonna delle Grazie Via	E3-E4/C.Stor.B3
Madonna delle Grazie Vico	E3
Madre Teresa di Calcutta Via	D7-E7
Maffi Fabrizio Via	E10-F10
Mameli Goffredo Via	D8-E7
Mandela Nelson Via	D7-D8
Materdomini Via	Riq.A A2-A3
Mattinelle Via	C11-D10
Mattinelle Superiore Via	C10
Mazzolari Don Via	Riq.A B3
Memoria Largo della	C.Stor.B2
Mercato Largo	C.Stor.B2
Milani Don Lorenzo Via	Riq.A B3-C3
Mirra P. Largo	D1-D2
Molignano Via	Riq.A A2-B2/C1-D1
Molinari Via	C.Stor.B2
Mondine del Sud Via	D8
Montessori M. Via	D7-E7
N	
Niglio Vico	C.Stor.A1
Nocelleto Via	D2-E2/C.Stor.A3-B3
Normanni Gradoni	C.Stor.C2
Normanni Scalinata	C.Stor.C1
Normanni Via	C.Stor.C1-C2
Nunziante Vito Nicola Piazzale	C.Stor.A2
O	
Onorato Il Grimaldi Vico	C.Stor.B2
Orione Don Via	Riq.A C3
Orsini F. Via	C.Stor.C2
Orsini F. Largo	C.Stor.B2-C2



**P**

<b>Pace Viale della</b>	<b>D8-E7</b>
<b>Padre Pio Piazza</b>	<b>E7</b>
<b>Paganini N. Via</b>	<b>B9-C10</b>
<b>Palatucci G.M. Piazza</b>	<b>E7/C.Stor.B2</b>
<b>Papa Giovanni Paolo I Via</b>	<b>Riq.A B2-C2</b>
<b>Parri Ferruccio Via</b>	<b>E10-F10</b>
<b>Parrocchia Via della</b>	<b>Riq.A B3-B4</b>
<b>Pertini Sandro Via</b>	<b>E7</b>
<b>Petenzzone Inferiore Via</b>	<b>C1-D1</b>
<b>Petenzzone Superiore Via</b>	<b>C1</b>
<b>Pezzarotonda Inferiore Via</b>	<b>C10-D10</b>
<b>Piani di Puglietta Via</b>	<b>Riq.A B2-C1</b>
<b>Piani di Serradarce Via</b>	<b>Riq.A C4-D3</b>
<b>Piantito Via</b>	<b>D7-D8</b>
<b>Piedi Zappino Via</b>	<b>C.Stor.B2-B3</b>
<b>Ponte Barbieri Via</b>	<b>B10-C10</b>
<b>Portafiera Via</b>	<b>C.Stor.B2</b>
<b>Portapadula Via</b>	<b>C.Stor.C1</b>
<b>I Maggio Via</b>	<b>D8-E8</b>
<b>Puccini G. Via</b>	<b>A9</b>
<b>Puglietta Via Vicinale II</b>	<b>Riq.A D2-E1</b>

**R**

<b>Ragazzi del '99 Vico</b>	<b>C.Stor.B2</b>
<b>Regina Via</b>	<b>Riq.A C1-C2</b>
<b>Repubblica Largo della</b>	<b>E7</b>
<b>Rivelli A.V. Via</b>	<b>C.Stor.B2-C2</b>
<b>Rocco Dony Via</b>	<b>C.Stor.C1</b>
<b>Romandola Inferiore Via</b>	<b>F7-G6</b>
<b>Romandola Superiore Via</b>	<b>G5-G7</b>
<b>Romanella Via</b>	<b>E1-F1</b>
<b>Rossini G. Via</b>	<b>A8-B8</b>

**S**

<b>San Bartolomeo Via</b>	<b>D1-E2/C.Stor.A1-B2</b>
<b>San Felice Via</b>	<b>G5/Riq.A A2</b>
<b>San Filippo Largo</b>	<b>C.Stor.A2-B2</b>
<b>San Filippo Via</b>	<b>C.Stor.B2</b>
<b>San Giacomo Via</b>	<b>C.Stor.B1-C1</b>
<b>San Giovanni Vico</b>	<b>C.Stor.B2</b>
<b>San Leo Via</b>	<b>C1-D1</b>
<b>San Nicola Via</b>	<b>Riq.A A2-B2</b>
<b>San Paolo Via</b>	<b>Riq.B B2</b>
<b>San Vito Via</b>	<b>E4-E6</b>
<b>San Vito Inferiore Via</b>	<b>E5-F6</b>
<b>San Vito Superiore Via</b>	<b>D6-E5</b>
<b>San Zaccaria Strada</b>	<b>Riq.A C3-E2</b>
<b>Sanniti Largo</b>	<b>C.Stor.B2</b>
<b>Sant'Abbondio Via Vicinale I</b>	<b>Riq.A E1</b>

Sant'Abbondio Via Vicinale II	Riq.A E1-F1
Sant'Abbondio Via Vicinale III	Riq.A F1
Sant'Agostino Gradoni	C.Stor.A2
Sant'Agostino Largo	C.Stor.A2-B2
Sant'Agostino Via	C.Stor.A1-A2
Sant'Antonino Via	C.Stor.B2
Sant'Antonio Largo	C.Stor.B3
Santa Lucia Via	E3-E4
Santa Maria Domenica Largo	Riq.A E1
Santo Spirito Via	C.Stor.C2
Saragat G. Via	E7
Scannapieco A. Via	C.Stor.B2
Selce Via	C.Stor.A2-B1
Seminario Via	C.Stor.B2
Seminario Vecchio Via	C.Stor.B2
Serroni Via	B8-D6
Siani G. Via	D8
Starza Via	D8-D9
Starzulella Via	D9-F9
Starzulella Superiore Via	E8-E9
Stassano Superiore Via	D10-D11
Stradella Superiore Via	Riq.A A2-A4
Sturzo Luigi Don Via	Riq.A B4
T	
Taverna Via	Riq.A B2
Taverne Via	Riq.A E1-F1
Tempone I Via	F9-G11
Tercasio G.B. Vico	C.Stor.B1-B2
Tobagi Walter Via	E7-E8
Torre Vico	C.Stor.A1
Toscanini Via	A9
Trinità Via	C.Stor.C2
U	
Umberto I Corso	E2/C.Stor.B1-B3
V	
Vallegrini Via	G7-G9
Verdi G. Via	A9-B9
Verticelli Via	Riq.B D1-D2
Vetrali Via	E6
Visco G.B. Largo	C.Stor.C2
Visciglito Via	E7-F8
Vittime del Terremoto del 23/11/1980 Belvedere	C.Stor.B2
Vittorio Emanuele III Corso	E2-E3/C.Stor.B3-C2
Vivaldi A. Via	A8-A9
Z	
Zappino Discesa	C.Stor.B3