



Questa mappa Vi è offerta da Geoplan

www.geoplan.it

Geoplan è la filiale italiana della “Städte-Verlag E.v.Wagner & J. Mitterhuber GmbH” di Stoccarda, Azienda multinazionale leader a livello mondiale nel settore cartografico, operante da 60 anni in tutta Europa e negli USA, specializzata nella produzione di piante di città e di carte geografiche di alta qualità in collaborazione con le amministrazioni comunali.

COPYRIGHT

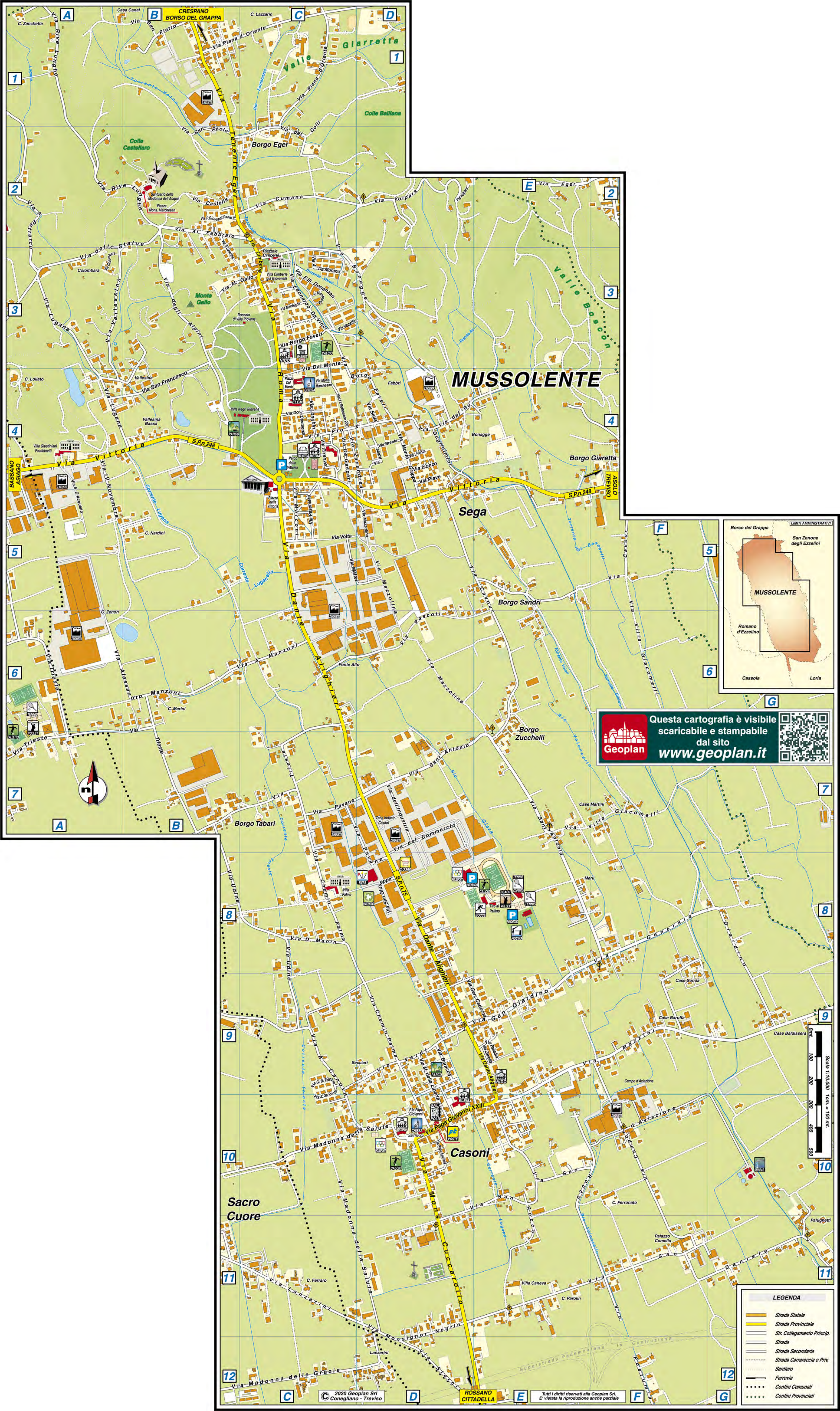
Tutti i contenuti delle pagine costituenti il presente documento sono Copyright © 2020. Tutti i diritti riservati.

I contenuti quali ad esempio, cartografie, testi, grafici icone, sono di esclusiva proprietà di Geoplan s.r.l. e sono protetti dalle leggi italiane ed internazionali sul diritto d'autore. I contenuti delle pagine del presente documento non possono, né totalmente, né in parte, essere copiati, riprodotti, alterati, trasferiti, caricati o pubblicati o distribuiti in qualsiasi modo, duplicati su altri siti web, riviste cartacee e cdrom, senza la preventiva autorizzazione della Geoplan s.r.l., indipendentemente dalle finalità di lucro, fatta salva la possibilità di immagazzinarli nel proprio computer o di stampare estratti delle pagine del sito Geoplan unicamente per utilizzo personale.

L'autorizzazione va chiesta per iscritto, anche via posta elettronica e si ritiene accettata soltanto con un preciso assenso del legale rappresentante di Geoplan s.r.l., sempre per iscritto. Il silenzio non dà luogo ad alcuna autorizzazione.

In ogni caso di riproduzione delle cartografie realizzate e di proprietà della Geoplan s.r.l. dovrà essere indicato, sulla parte riprodotta e in maniera evidente la seguente dicitura: “L'autore originale è Geoplan s.r.l. e tutti i diritti sono ad essa riservati.”

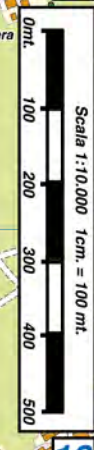
Qualsiasi violazione dei diritti esclusivi spettanti a Geoplan s.r.l. in relazione ai contenuti citati e ogni utilizzo diverso da quello sopra descritto è vietata e verrà sanzionata e perseguita nei termini stabiliti dalla legge sul diritto d'autore. La Geoplan s.r.l. agirà inoltre per il risarcimento di tutti i danni subiti.



MUSSOLENTE

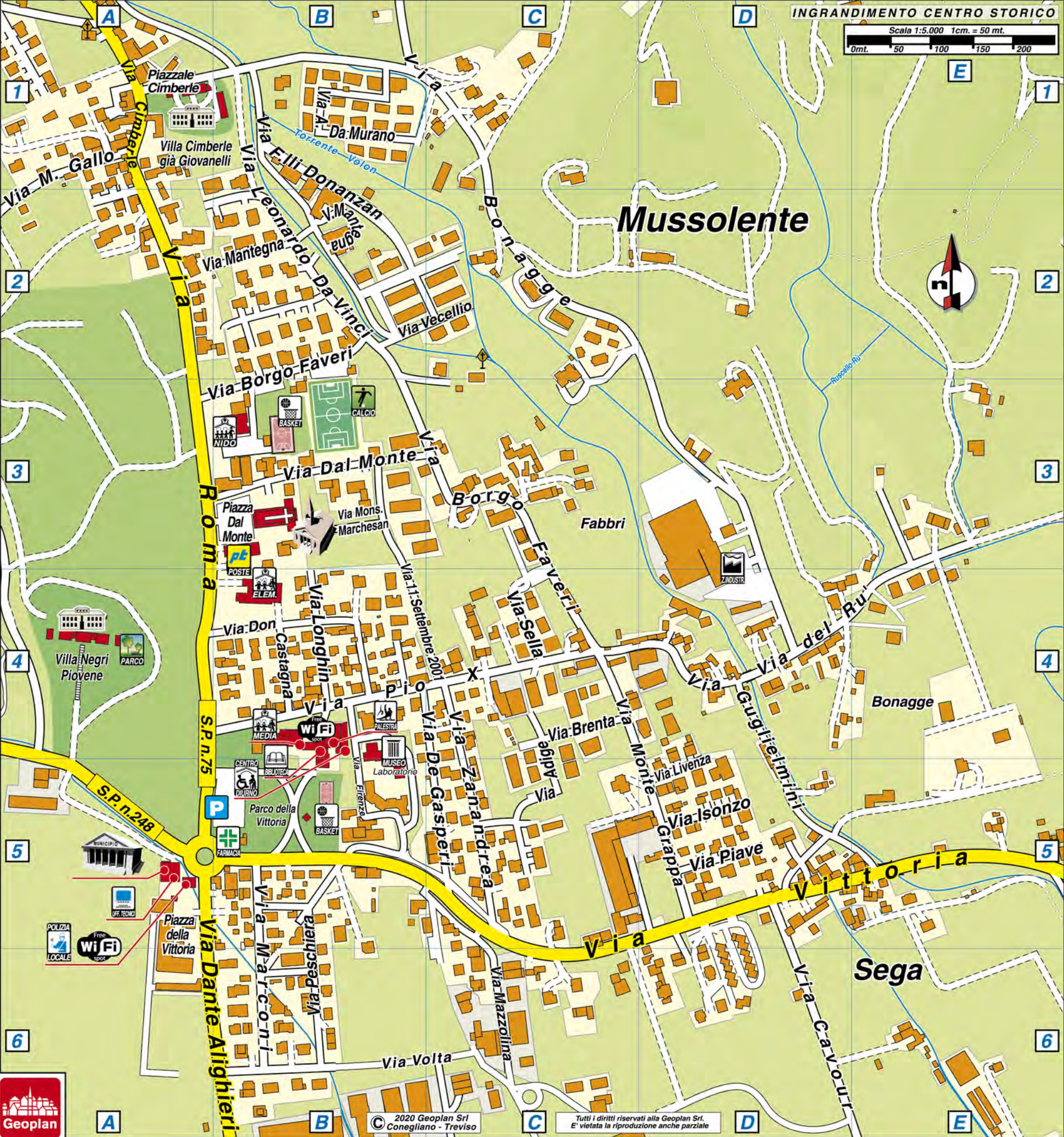



 Questa cartografia è visibile
 scaricabile e stampabile
 dal sito
www.geoplan.it

LEGENDA	
	Strada Statale
	Strada Provinciale
	Str. Collegamento Princip.
	Strada
	Strada Secondaria
	Strada Carrareccia o Priv.
	Sentiero
	Ferrovia
	Confini Comunali
	Confini Provinciali

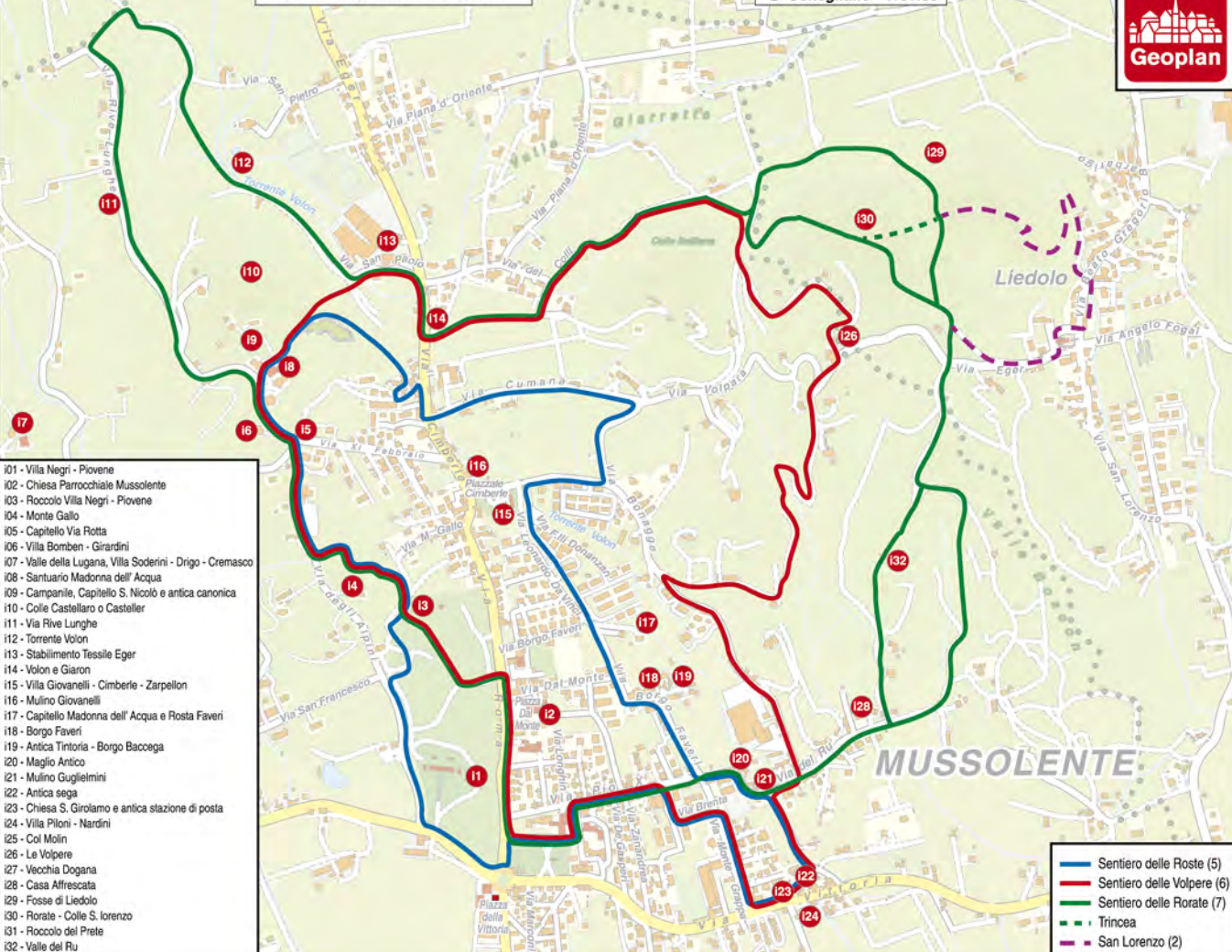
Mussolente



1
2
3
4
5
6

1
2
3
4
5
6





- I01 - Villa Negri - Piovene
- I02 - Chiesa Parrocchiale Mussolente
- I03 - Rocclo Villa Negri - Piovene
- I04 - Monte Gallo
- I05 - Capitelto Via Rotta
- I06 - Villa Bomben - Girardini
- I07 - Valle della Lugana, Villa Soderini - Drigo - Cremasco
- I08 - Santuario Madonna dell' Acqua
- I09 - Campanile, Capitelto S. Nicolò e antica canonica
- I10 - Colle Castellaro o Casteller
- I11 - Via Rive Lunghe
- I12 - Torrente Volon
- I13 - Stabilimento Tessile Eger
- I14 - Volon e Giaron
- I15 - Villa Giovanelli - Kimberle - Zarpellon
- I16 - Mulino Giovanelli
- I17 - Capitelto Madonna dell' Acqua e Rosta Faveri
- I18 - Borgo Faveri
- I19 - Antica Tintoria - Borgo Baccoga
- I20 - Maglio Antico
- I21 - Mulino Guglielmini
- I22 - Antica sega
- I23 - Chiesa S. Girolamo e antica stazione di posta
- I24 - Villa Piloni - Nardini
- I25 - Col Molin
- I26 - Le Volpere
- I27 - Vecchia Dogana
- I28 - Casa Affrescata
- I29 - Fosse di Liedolo
- I30 - Rorate - Colle S. Iorenzo
- I31 - Rocclo del Prete
- I32 - Valle del Ru

- Sentiero delle Roste (5)
- Sentiero delle Volpere (6)
- Sentiero delle Rorate (7)
- - - Trincoa
- - - San Lorenzo (2)

STRADARIO DI MUSSOLENTE

A

ADIGE VIA

D4/C.STOR.C4-C5

ALIGHIERI DANTE VIA

C4-E9/C.STOR.A5-B6

ALPINI VIA DEGLI

B2-B4

ANTONIO DA MURANO VIA

C3/C.STOR.B1

B

BARACCA VIA

D9

BONAGGE VIA

C2-D4/C.STOR.B1-D4

BORGO FAVERI VIA

C3-D4/C.STOR.A3-C4

BRENTA VIA

D4/C.STOR.C4

C

CAMPO D'AVIAZIONE VIA

F11-G10

CANOVA VIA

C9-C10

CADORNA GENERALE VIA

D9-E9

CASTAGNA DON VIA

C4/C.STOR.B4

CASTELLA VIA

B2

CAVOUR VIA

D5-E7-F5/C.STOR.D5-E6

CHEMIN PALMA VIA

C7-D9

CIMBERLE PIAZZALE

C3/C.STOR.A1-B1

CIMBERLE VIA

C2-C3/C.STOR.A1

COLLI VIA DEI

B2-D1

COLOMBARA VIA

A3

COMMERCIO VIA DEL

D7

CUMANA VIA

C2

D

D'ACQUISTO S. VIA

A4-A5

DA PONTE JACOPO VIA

C9-C10

DA VINCI LEONARDO VIA

C3/C.STOR.B1-B3

DAL MONTE PIAZZA

C4/C.STOR.B3

DAL MONTE VIA

C3-C4/C.STOR.B3

DE GASPERI VIA

C4/C.STOR.B4-C5

DONANZAN F.LLI VIA

C3/C.STOR.B1-C2

E

EGER TENENTE VIA

B1-C2

F

FIRENZE VIA

C4/C.STOR.B4-B5

G

GIARDINO GENERALE VIA

D9-G9

GUGLIELMINI VIA

D4/C.STOR.C4-E5

I

INDUSTRIA VIA DELL'

D7

ISONZO VIA

D4/C.STOR.D5

L	
LIVENZA VIA	D4/C.STOR.D5
LONGHIN VIA	C4/C.STOR.B4
LUGANA VIA	A3-B4
M	
MADONNA DELLA SALUTE VIA	C10-D11
MANIN VIA	C8
MANTEGNA VIA	C3/C.STOR.A2-B2
MANZONI ALESSANDRO VIA	A6-C6
MARCHESAN MONSIGNOR PIAZZA	B2
MARCHESAN MONSIGNOR VIA	C4/C.STOR.B3
MARCONI VIA	C4-C5/C.STOR.B5-B6
MARTIRI DELLA LIBERTÀ VIA	D9-D10
MATTEI VIA	C5-D5
MAZZINI VIA	E10-G9
MAZZOLINA VIA	D5-E6/C.STOR.C5-C6
MONTE GALLO VIA	B3-C3/C.STOR.A1-A2
MONTE GRAPPA VIA	D4-D5/C.STOR.C4-D5
N	
NEGRIN MONSIGNOR VIA	D11
P	
PALLADIO VIA	E9
PAPA GIOVANNI PIAZZALE	D10
PAPA GIOVANNI PAOLO II VIA	B2
PAPA GIOVANNI XXIII VIA	D10-E10
PAPA LUCIANI VIA	D10
PASCOLI VIA	C6-E6
PAVANE VIA	C7-D8
PESCHIERA VIA	C4-C5/C.STOR.B5-B6
PETRARCA F. VIA	A1-A3
PIANA D'ORIENTE VIA	B1-C1
PIAVE VIA	D4/C.STOR.D5
PIO X VIA	C4-D4/C.STOR.B4-C4
POSTUMIA VIA	F11-F12
Q	
IV NOVEMBRE VIA	A4-B5
R	
RIVE LUNGHE VIA	A1-B2
ROMA VIA	C3-C4/C.STOR.A1-A5
RÙ VIA DEL	D4-E4/C.STOR.D4-E3
S	
SAN FRANCESCO VIA	A4-B3
SAN GIUSEPPE VIA	D8

SAN DANIELE VIA	E11-G11
SAN PAOLO VIA	B1-B2
SAN PIETRO VIA	A1-B1
SAN ROCCO VIA	D11-F11
SANT'ANTONIO VIA	D7-F8
SANTA CATERINA VIA	B2-B3
SELLA VIA	D4/C.STOR.C4
STATUE VIA DELLE	A3-B2
STERNI VIA	D12
T	
TIEPOLO G.B. VIA	C9
TRIESTE VIA	A7-C6
U	
UDINE VIA	B7-C9
XI FEBBRAIO VIA	B2-C2
11 SETTEMBRE 2001 VIA	C4/C.STOR.B3-C4
V	
VALLESSINA VIA	A3-A4
VECELLIO VIA	C3/C.STOR.B2-C2
VERDI VIA	C9-D9
VILLA GIACOMELLI VIA	E7-F5
VITTORIA PIAZZA DELLA	C5/C.STOR.A5
VITTORIA VIA	A4-F4/C.STOR.B5-E5
VOLPARA VIA	D2
VOLTA VIA	C5/C.STOR.A6-C6
Z	
ZANANDREA VIA	C4-D5/C.STOR.C4-C5
ZANELLA VIA	E9